

ANNEX 2: Fitxes elements de tractament especial



Foto 9



Foto 10



Foto 11



Foto 12



Foto 13



Foto 14



Foto 15



Foto 16



Foto 17



Foto 18




Foto 19



Foto 20

A) DESCRIPCIÓ:

El Parc de Can Rafart és el més gran del municipi de Vilassar. Té forma trapezoïdal i queda limitat pels carrers Riera de Targa, Rafart, Avinguda Sebastià i Lluís Folch i Torres.

Entre el punt més baix i el punt més elevat del parc hi ha uns 12 metres de desnivell aproximadament. Per tant, en l'itinerari hi ha una sèrie d'escales, rampes i plans inclinats que salven aquest desnivell.

El Parc de Can Rafart ofereix diferents possibilitats d'esbarjo, amb fonts, passeigs de llarg recorregut, estany, zona de jocs infantils, zona de petanca, espai lúdic per la gent gran a l'aire lliure i una antiga masia que acull el Casal de la Gent Gran.

B) ACCÉS:

Accessos		
<i>S'hi accedeix a través d'un itinerari accessible?</i>	<i>En alguns d'ells si</i>	

Codi de colors:

	Es compleix l'enunciat		Es compleix part de l'enunciat o bé cal millorar-ho		No es pot valorar l'enunciat
	S'incompleix l'enunciat, que no és normatiu (recomanació) o no es considera prioritari		S'incompleix l'enunciat		

El Parc de Can Rafart té tres accessos, dos d'ells estan adaptats i l'altre és millorable.

Accés Carrer Riera de Targa: (foto 1)

Aquest és l'accés principal i el més proper a l'eixample de Vilassar de Dalt. Aquest tram del Carrer Riera de Targa té una amplada de pas superior als 90 cm. A més, disposa de guals de vianants però tal i com s'explica en la fitxa corresponent caldrà refer-los.

Un cop es passa la tanca que delimita perimetralment el parc, l'usuari es pot dirigir cap a la dreta, on hi ha una rampa esglaonada i un pla inclinat que salven el desnivell fins l'espai lúdic de l'estany i els jocs infantils; o bé cap a l'esquerra, on hi ha una escala que dona accés a una carpa de grans dimensions que acull activitats diverses.

En l'itinerari cap a l'espai lúdic (foto 2), la rampa esglaonada no disposa de passamà en cap dels dos costats. Es proposa col·locar un passamà adaptat de disseny ergonòmic al costat del mur, i una barana amb passamà adaptat i sòcol de protecció de 10 cm d'alçada en el costat adjacent al pla inclinat.

En l'itinerari cap a la carpa, es proposa col·locar un passamà adaptat a cada un dels dos costats, o bé, ja que l'escala fa més de 4 metres d'amplada, un passamà central. Es pot accedir a l'espai de la carpa a través d'un itinerari alternatiu pel parc.

Accés Carrer Rafart (foto 7):

L'amplada de pas d'aquest tram del Carrer Rafart és inferior a 90 cm. Com que la vorera té una amplada d'entre 90 i 150 cm, es proposa retirar els obstacles que redueixen l'amplada. Pel que fa als guals de vianants, caldrà refer-los per tal de que siguin accessibles. El tram de carrer per accedir-hi té un pendent entre el 8 i el 10% i per tant, un cop si duguin a termes les actuacions de millora proposades no es podrà considerar adaptat o accessible degut al pendent excessiu.

En l'accés al parc, es realitza a través d'una porta de dues fulles de grans dimensions al mateix nivell, no hi ha n'hi escales ni rampes. La porta està oberta durant l'horari d'obertura del Parc.






Accés Avinguda de Sant Sebastià:

Es realitza a través d'un vial de plataforma única que inicia el seu recorregut a l'avinguda de Sant Sebastià. L'accés al parc es realitza a través d'una porta de dues fulles de grans dimensions. La porta està oberta durant l'horari d'obertura.

C) ITINERARIS

En el Parc de Can Rafart hi ha un itinerari principal circular que permet accedir a tots els espais sense passar per rampes o escales. Aquest itinerari està realitzat amb sauló compactat. En el

Codi de colors:

 Es compleix l'enunciat	 Es compleix part de l'enunciat o bé cal millorar-ho	 No es pot valorar l'enunciat
 S'incompleix l'enunciat, que no és normatiu (recomanació) o no es considera prioritari	 S'incompleix l'enunciat	

moment de la visita s'estava reposant i anivellant, ja que l'escorrentia de l'aigua de hi crea desnivells en alguns dels trams (foto 8 i 12).

En alguns punts hi ha trams d'escala que connecten de forma directa diferents espais del Parc. Entre el Casal de la Gent Gran i l'espai de l'estany hi ha un tram d'escala on els esglaons s'han realitzat amb formigó. L'escala disposa d'un passamà central adaptat. Tanmateix, els esglaons i l'inici i el final del tram no estan senyalitzats i l'escala té més de 12 esglaons seguits sense replà intermig. Amb la fi de millorar-ne l'accessibilitat, es proposa senyalitzar els esglaons i els extrems de l'escala amb franges per invidents.

A davant de l'accés des del Carrer Rafart, hi ha un espai semicircular cobert. Aquest està pavimentat amb rajola. No disposa d'un accés sense desnivell. Es proposa formar un pla inclinat amb pendent no superior al 6%. (foto 9)






Els trams d'escala que uneix l'accés des del carrer Rafart amb la terrassa del Casal de la Gent Gran i que llavors segueixen cap a la pista de petanca. No disposen de passamà en cap dels dos costats. A més, els esglaons s'han realitzat amb peces de pedres, en la mateixa petja, entre les peces de pedra i el sauló, hi ha un desnivell creat per l'escorrentia de l'aigua. Es proposa col·locar un passamà adaptat a una alçada d'entre 90 i 95 cm a cada un dels dos costats dels trams d'escala, a més, per als esglaons es proposa cobrir la part de sauló de la petja amb pedra per tal de que aquesta sigui sempre anivellada. (foto 16)

En l'accés a la terrassa del mirador, hi ha tres esglaons. Caldria formar un pla inclinat en la part amb menys de desnivell. (foto 13)

En la carpa de grans dimensions, hi ha algunes reixes que no són de disseny accessible.

Itineraris		
<i>Amplada de pas de l'itinerari en el punt més estret:</i>	<i>Entre 2 i 3 m</i>	
<i>Amplada lliure d'obstacles en el punt més estret:</i>	<i>≥ 1,80 m</i>	
<i>Alçada lliure d'obstacles al punt més baix:</i>	<i>≥ 2,20 m</i>	
<i>Pendent longitudinal de l'itinerari:</i>	<i>Majoritàriament entre un 6 i un 8%</i>	
<i>Pendent transversal de l'itinerari:</i>	<i>≤ 2 %</i>	
<i>Se salven desnivells mitjançant escales i/o rampes?</i>	<i>No necessàriament</i>	
<i>Presència de graons aïllats?</i>	<i>No</i>	
<i>El paviment és accessible?</i>	<i>Si</i>	
<i>L'itinerari està suficientment il·luminat?</i>	<i>Sí</i>	

Codi de colors:

 Es compleix l'enunciat	 Es compleix part de l'enunciat o bé cal millorar-ho	 No es pot valorar l'enunciat
 S'incompleix l'enunciat, que no és normatiu (recomanació) o no es considera prioritari	 S'incompleix l'enunciat	

<i>Disposa de zones de descans al llarg de l'itinerari?</i>	<i>Si</i>	
<i>El paviment és dur, estable i antilliscant?</i>	<i>Si</i>	
<i>Hi ha reixes en l'itinerari?</i>	<i>Si, algunes d'elles inaccessibles</i>	
<i>Hi ha elements d'ombra als itineraris?</i>	<i>Si</i>	
<i>Els arbres estan podats (alçada lliure de 2,20 m)?</i>	<i>Si</i>	

D) MOBILIARI URBÀ

En general, el mobiliari del parc està adaptat, ja que en els diferents espais es disposa de seients amb reposabraços i respatller. Les fonts són de disseny accessible, el paviment circumdant és de sauló i s'hi format un petit desnivell per aproximar-hi, es recomana pavimentar la part més pròxima amb formigó.

Mobiliari urbà		
<i>Els escocells dels itineraris estan protegits?</i>	<i>No, però no és necessari ja que no hi ha desnivell amb el paviment circumdant</i>	
<i>Si hi ha fitons als itineraris, són de disseny accessible?</i>	<i>No n'hi ha</i>	
<i>Els seients són de disseny accessible?</i>	<i>Alguns d'ells si (foto 15)</i>	
<i>Les papereres són de disseny accessible?</i>	<i>Si</i>	
<i>Les fonts són de disseny accessible?</i>	<i>Si (foto 6)</i>	

E) ELEMENTS D'INFORMACIÓ

En el Parc de Can Rafart tots els accessos estan senyalitzats amb els horaris d'obertura. Els diferents espais disposen d'explicació o descripció seguint els criteris d'accessibilitat en la comunicació. Tanmateix, alguns d'aquests cartells estan situats a una alçada excessiva i caldria que la informació es situés entre 1,70 i 1,20m. (foto 4, 17 i 18)

Elements d'informació		
<i>Disposa de senyalització a cadascun dels accessos?</i>	<i>Si, en tots</i>	
<i>Senyalització s'ajusta a criteris d'accessibilitat en la comunicació?</i>	<i>Si</i>	

Codi de colors:

Es compleix l'enunciat
 Es compleix part de l'enunciat o bé cal millorar-ho
 No es pot valorar l'enunciat
 S'incompleix l'enunciat, que no és normatiu (recomanació) o no es considera prioritari
 S'incompleix l'enunciat

F) SERVEIS HIGIÈNICS

Entre l'accés per carrer Rafart i Riera de Targa hi ha un edifici d'obra on es situen les cambres higièniques. En aquest, hi ha una cambra higiènica d'ús per persones amb mobilitat reduïda.

Es proposa suprimir l'esglaó aïllat que hi ha en l'accés al conjunt de cambres higièniques amb la formació d'un pla inclinat de pendent no superior al 6%. Per a la cambra, aquesta només disposa d'una barra de suport abatible. Es proposa col·locar una barra de suport fixa al costat de la paret, situada a una alçada d'entre 70 i 75 cm i amb una longitud mínima de 70 cm, en posició horitzontal. La porta té una amplada de pas de 80 cm i obra cap enfora. Es proposa senyalitzar-la amb el símbol internacional d'accessibilitat a una alçada de 140 cm.

G) JOCS INFANTILS I ESPAI LÚDIC PER LA GENT GRAN

En el parc es disposen de dues zones de jocs infantils i un espai lúdic per la gent gran. En els jocs infantils situats més a la vora de l'accés pel carrer Riera de Targa és accessible (foto 3, 4 i 6). La situada més a prop del Casal de la Gent Gran seria millorable però no es proposa cap proposta d'actuació ja que ja es disposa de la primera zona de jocs adaptada .

L'espai lúdic per la gent gran és accessible i està dissenyat especialment per aquest col·lectiu. (foto 14 i 15)

H) PLAÇA DE MINUSVÀLIDS






En el vial d'accés des de l'Avinguda de Sant Sebastià hi ha una plaça de minusvàlids. Aquesta està correctament adaptada, ja que està senyalitzada horitzontal i verticalment i les dimensions d'aparcament i transferència compleixen la normativa d'accessibilitat.

F) PRESSUPOST

El pressupost de millora de l'accessibilitat és el següent:






	Descripció	Unitats	Preu (€)	Cost (€)
MI	Col·locació de passamà cargolat a paret, encastrat a terra o a paviment.	40	153,55 €	6142, 00 €
M2	Formació de pla inclinat de pendent no superior al 6%	8	72,00 €	576,00 €
M ²	Reemplaçar paviment per paviment adaptat i anivellat	1	90,00 €	90,00 €
MI	Senyalització dels graons de l'escala amb franja diferenciada	30	50,00 €	1.500,00 €
M ²	Reemplaçament de paviment d'extrem d'escala per un de diferent textura	2	48,72 €	97,44 €
Ut	Col·locació de cartell a alçada accessible	1	92,41€	92,41€

Codi de colors:

	Es compleix l'enunciat		Es compleix part de l'enunciat o bé cal millorar-ho		No es pot valorar l'enunciat
	S'incompleix l'enunciat, que no és normatiu (recomanació) o no es considera prioritari		S'incompleix l'enunciat		

Ut	Col·locació se senyal SIA	1	92,41€	92,41€
Ut	Subministre i col·locació de barra fixa per bany adaptat	1	92,41€	92,41€
ml	Subministre i col·locació d'element metàl·lic fix de 10 cm d'alçada per protegir desnivell en rampa	8	153,55 €	1228,4 €
PRESSUPOST TOTAL DE LES INTERVENCIONS			9.911,07 €	

Codi de colors:

 Es compleix l'enunciat
  Es compleix part de l'enunciat o bé cal millorar-ho
  No es pot valorar l'enunciat
 S'incompleix l'enunciat, que no és normatiu (recomanació) o no es considera prioritari
  S'incompleix l'enunciat

Nº ETE **2** DIAGNÒSTIC: **Convertible**

RESULTANT: **Accessible**

NOM: Jardí la Quintana

ESPAI OBERT O TANCAT: Obert

SITUACIÓ: C. Riera Targa – Guillem Pere Eroles

PRIORITAT: Baixa

ÀREA APROXIMADA: 344.15 m²

DATA DE VISITA: 04/05/2015

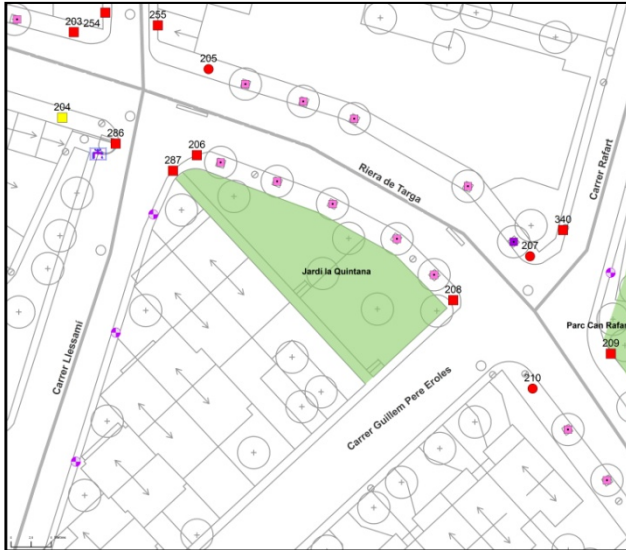


Foto 1



Foto 2




Foto 3



Foto 4



Foto 5



Foto 6



Foto 7



Foto 8

Codi de colors:

- Es compleix l'enunciat
- Es compleix part de l'enunciat o bé cal millorar-ho
- No es pot valorar l'enunciat
- S'incompleix l'enunciat, que no és normatiu (recomanació) o no es considera prioritari
- S'incompleix l'enunciat

A) DESCRIPCIÓ:

El jardí de la Quintana està situat al Carrer Riera de Targa, entre els carrers Guillem Pere Eroles i Llesamí. Té forma rectangular i està dividit en dos replans de diferents nivells. Està delimitat per vials en tres dels costats, i per habitatges en l'altre.

Entre el punt més baix i el punt més elevat del jardí hi ha uns tres metres de desnivell aproximadament. Per salvar aquest desnivell hi ha una rampa de formigó que travessa d'una banda a l'altre, adjacent als habitatges. La resta del jardí està pavimentat amb sauló.

El Jardí de la Quintana, en general, és de petites dimensions, i disposa d'una zona de descans amb alguns seients i un gran arbre que dóna ombra a l'espai.

B) ACCÉS:

Accessos	
S'hi accedeix a través d'un itinerari accessible?	No

El jardí té dos accessos. Un al Carrer Llesamí i l'altre al Carrer Guillem Pere Eroles. Aquests accessos no estan tancats amb una porta, tanmateix, la resta del perímetre del jardí està delimitat amb un mur.

Accés Carrer Llesamí (foto 1)

Aquest accés no és adaptat. L'amplada de pas de les voreres és inferior als 90 cm; com que l'amplada total de la vorera també és inferior als 90 cm, es proposa ampliar-la per tal de que l'amplada de pas sigui com a mínim de 150 cm. Pel que fa als guals de vianants, caldrà refer-los per adaptar-los a la normativa d'accessibilitat.

En l'accés al jardí, just a l'alçada del mur perimetral que el delimita, hi ha un esglaó que salva el desnivell entre la via pública i l'itinerari pavimentat amb formigó que travessa l'espai. Es proposa suprimir l'esglaó existent, a partir d'aquest punt l'itinerari és en sentit descendent.

Accés Carrer Guillem Pere Eroles (foto 4):

Aquest accés no és adaptat i la situació és similar a la del carrer Llesami: l'amplada de pas de les voreres és inferior als 90 cm; com que l'amplada total de la vorera també és inferior als 90 cm, es proposa ampliar-la per tal de que l'amplada de pas sigui com a mínim de 150 cm. En aquest cas, els guals de vianants també caldrà refer-los.

En l'accés al jardí, a l'alçada del mur perimetral que el delimita hi ha dos possibilitats; un accés a través d'un tram de dos esglaons, o bé a través d'una rampa amb pendent superior al 12 %:

Codi de colors:

Es compleix l'enunciat
 Es compleix part de l'enunciat o bé cal millorar-ho
 No es pot valorar l'enunciat
 S'incompleix l'enunciat, que no és normatiu (recomanació) o no es considera prioritari
 S'incompleix l'enunciat

Es proposa mantenir els esglaons i col·locar una barana amb passamà adaptat a cada un dels dos costats. Pel que fa a la rampa, caldrà refer-la. La proposta de modificació queda englobada en l'apartat d'itinerari.

C) ITINERARIS

Hi ha una rampa que travessa el jardí i uneix els dos accessos. Aquesta no és adaptada:

- Presenta trams amb percentatge de pendent superior al 12%
- No disposa de passamans adaptats en cap dels dos costats
- Hi ha un sòcol en tota llargada que separa aquesta del paviment de sauló i impedeix el pas de forma accessible. (foto 2 i 6).

Es proposa refer de nou tota la rampa. Aquesta té una longitud de 34 metres i caldrà que es realitzi d'acord amb les condicions esmentades per les normatives d'accessibilitat:

- Trams, el pendent variarà en funció de la longitud
 - o Per a trams inferiors a 3 metres, el pendent màxim serà d'un 10 %
 - o Per a trams inferiors a 6 metres, el pendent màxim serà d'un 8 %
 - o Per a trams inferiors a 9 metres, el pendent màxim serà d'un 6 %
- L'amplada útil de la rampa serà de 150 cm i el replans tindran una longitud de 150 cm.
- S'hauran de col·locar passamans adaptats a cada un dels dos costats. Aquests es situaran a una alçada d'entre 90 i 95 cm.
- En cas d'haver-hi desnivell lateral es col·locarà un sòcol de 10 cm d'alçada
- En els replans no es col·locarà passamà ni sòcol en els espais d'accés cap al parc, evitant així que siguin un obstacle.

També hi ha un tram de dos esglaons que salva el desnivell entre els dos replans, no disposa de passamans en cap dels dos costats. Per tant, es proposa col·locar-ne.

Itineraris		
<i>Amplada de pas de l'itinerari en el punt més estret:</i>	<i>Entre 2 i 3 m</i>	
<i>Amplada lliure d'obstacles en el punt més estret:</i>	<i>≥ 1,80 m</i>	
<i>Alçada lliure d'obstacles al punt més baix:</i>	<i>≥ 2,20 m</i>	
<i>Pendent longitudinal de l'itinerari:</i>	<i>Superior al 12 %</i>	
<i>Pendent transversal de l'itinerari:</i>	<i>≤ 2 %</i>	
<i>Se salven desnivells mitjançant escales i/o rampes?</i>	<i>Si</i>	
<i>Presència de graons aïllats?</i>	<i>No</i>	

Codi de colors:

- Es compleix l'enunciat
 Es compleix part de l'enunciat o bé cal millorar-ho
 No es pot valorar l'enunciat
 S'incompleix l'enunciat, que no és normatiu (recomanació) o no es considera prioritari
 S'incompleix l'enunciat

<i>El paviment és accessible?</i>	<i>Si</i>	
<i>L'itinerari està suficientment il·luminat?</i>	<i>Si</i>	
<i>Disposa de zones de descans al llarg de l'itinerari?</i>	<i>Si</i>	
<i>El paviment és dur, estable i antilliscant?</i>	<i>Si</i>	
<i>Hi ha reixes en l'itinerari?</i>	<i>No</i>	
<i>Hi ha elements d'ombra als itineraris?</i>	<i>Si</i>	
<i>Els arbres estan podats (alçada lliure de 2,20 m)?</i>	<i>Si</i>	

D) MOBILIARI URBÀ

Hi ha quatre seients, tots elles tenen reposabraços i respallers per l'alçada del seient és inferior als 45 cm.

Es proposa col·locar-ne un d'adaptat.

Mobiliari urbà		
<i>Els escocells dels itineraris estan protegits?</i>	<i>No, però no és necessari ja que no hi ha desnivell amb el paviment circumdant</i>	
<i>Si hi ha fitons als itineraris, són de disseny accessible?</i>	<i>No n'hi ha</i>	
<i>Els seients són de disseny accessible?</i>	<i>Tenen una alçada inferior a 45 cm.</i>	
<i>Les papereres són de disseny accessible?</i>	<i>Si</i>	
<i>Les fonts són de disseny accessible?</i>	<i>Si (foto 6)</i>	

E) ELEMENTS D'INFORMACIÓ

Cap dels accessos està senyalitzat.

Elements d'informació		
<i>Disposa de senyalització a cadascun dels accessos?</i>	<i>No</i>	
<i>Senyalització s'ajusta a criteris d'accessibilitat en la comunicació?</i>	<i>No n'hi ha</i>	

Codi de colors:






- Es compleix l'enunciat
 Es compleix part de l'enunciat o bé cal millorar-ho
 No es pot valorar l'enunciat
 S'incompleix l'enunciat, que no és normatiu (recomanació) o no es considera prioritari
 S'incompleix l'enunciat

F) PRESSUPOST

El pressupost de millora de l'accessibilitat és el següent:

	Descripció	Unitats	Preu (€)	Cost (€)
MI	Col·locació de passamà cargolat a paret, encastat a terra o a paviment.	4	153,55 €	614,20 €
Ut	Subministre i col·locació de cartell a alçada accessible	2	92,41€	184,82 €
Ut	Substitució i col·locació de banc adaptat amb reposabraços i respalller	1	549,05 €	549,05 €
M ²	Demolició de rampa existent i construcció de rampa adaptada en exterior	50	60,54 €	3.027 €
PRESSUPOST TOTAL DE LES INTERVENCIIONS				4.375,07 €

Codi de colors:

 Es compleix l'enunciat	 Es compleix part de l'enunciat o bé cal millorar-ho	 No es pot valorar l'enunciat
 S'incompleix l'enunciat, que no és normatiu (recomanació) o no es considera prioritari	 S'incompleix l'enunciat	

Nº ETE **3** **DIAGNÒSTIC:** **Parcialment accessible**

RESULTANT: **Accessible**

NOM: Plaça del Teatre Guastavino

ESPAI OBERT O TANCAT: Obert

SITUACIÓ: Teatre la Massa

PRIORITAT: Mitja

ÀREA APROXIMADA: 734.40 m²

DATA DE VISITA: 04/05/2015

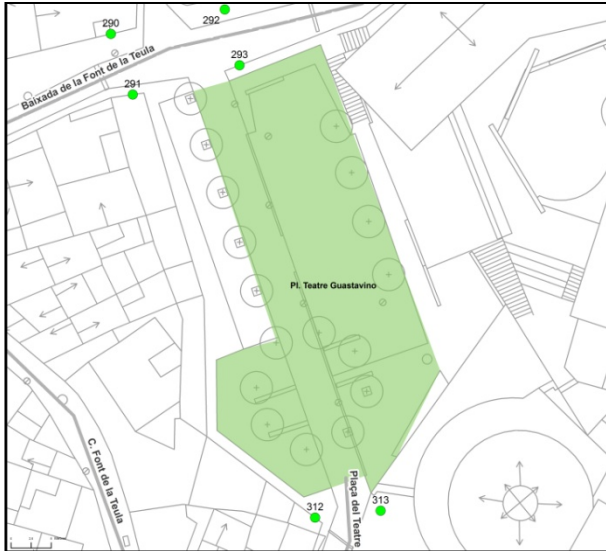


Foto 1



Foto 2



Foto 3




Foto 4



Foto 5



Foto 6



Foto 7



Foto 8

Codi de colors:

- Es compleix l'enunciat
- Es compleix part de l'enunciat o bé cal millorar-ho
- No es pot valorar l'enunciat
- S'incompleix l'enunciat, que no és normatiu (recomanació) o no es considera prioritari
- S'incompleix l'enunciat

A) DESCRIPCIÓ:

La Plaça del Teatre Guastavino està situada a l'entorn de l'equipament del Teatre la Massa. Té forma rectangular i engloba dues zones d'esbarjo per infants i una bossa d'aparcament de vehicles a l'aire lliure (analitzada en l'apartat de transport). La plaça queda dividida en dos meitats per un vial on poden circular-hi els vehicles. Tota la plaça es desenvolupa en un únic nivell.

B) ACCÉS:

Accessos	
S'hi accedeix a través d'un itinerari accessible?	Si

La Plaça és oberta i s'hi pot accedir des de qualsevol punt del seu perímetre de forma accessible (foto 1 i foto 4)

C) ITINERARIS

Hi ha un itinerari principal que creua la plaça pel mig, és un vial de circulació mixta entre vianants i vehicles. Des d'aquest s'accedeix als diferents espais de la plaça de forma accessible. (foto 2)

Itineraris	
Amplada de pas de l'itinerari en el punt més estret:	Entre 2 i 3 m
Amplada lliure d'obstacles en el punt més estret:	≥ 1,80 m
Alçada lliure d'obstacles al punt més baix:	≥ 2,20 m
Pendent longitudinal de l'itinerari:	No
Pendent transversal de l'itinerari:	≤ 2 %
Se salven desnivells mitjançant escales i/o rampes?	No
Presència de graons aïllats?	No
El paviment és accessible?	Si
L'itinerari està suficientment il·luminat?	Sí
Disposa de zones de descans al llarg de l'itinerari?	Sí
El paviment és dur, estable i antilliscant?	Si
Hi ha reixes en l'itinerari?	Si, accessibles
Hi ha elements d'ombra als itineraris?	Si

Codi de colors:

Es compleix l'enunciat
 Es compleix part de l'enunciat o bé cal millorar-ho
 No es pot valorar l'enunciat
 S'incompleix l'enunciat, que no és normatiu (recomanació) o no es considera prioritari
 S'incompleix l'enunciat

<i>Els arbres estan podats (alçada lliure de 2,20 m)?</i>	<i>Si</i>	
---	-----------	--

D) MOBILIARI URBÀ

En el la Plaça, els elements com els fitons, la font o els escocells són accessibles. Per altra banda, els seients que hi ha disposats no ho són ja que no disposen de respall ni reposabraços. (foto 2)

Pel que fa als jocs infantils, no n'hi ha cap que sigui accessible per infants amb mobilitat reduïda. (foto 5, 6 i 7)

Mobiliari urbà		
<i>Els escocells dels itineraris estan protegits?</i>	<i>No hi ha desnivells</i>	
<i>Si hi ha fitons als itineraris, són de disseny accessible?</i>	<i>Si</i>	
<i>Els seients són de disseny accessible?</i>	<i>No</i>	
<i>Les papereres són de disseny accessible?</i>	<i>Si</i>	
<i>Les fonts són de disseny accessible?</i>	<i>Si</i>	

E) ELEMENTS D'INFORMACIÓ

En la Plaça es disposa d'un rètol amb explicació o descripció seguint els criteris d'accessibilitat en la comunicació. Tanmateix, està situat a una alçada excessiva i caldria que la informació es situés entre 1,70 i 1,20m. (foto 8)

Elements d'informació		
<i>Disposa de senyalització a cadascun dels accessos?</i>	<i>No, l'espai és obert</i>	
<i>Senyalització s'ajusta a criteris d'accessibilitat en la comunicació?</i>	<i>Alçada excessiva</i>	

Codi de colors:

Es compleix l'enunciat
 Es compleix part de l'enunciat o bé cal millorar-ho
 No es pot valorar l'enunciat
 S'incompleix l'enunciat, que no és normatiu (recomanació) o no es considera prioritari
 S'incompleix l'enunciat

F) PRESSUPOST

El pressupost de millora de l'accessibilitat és el següent:

	Descripció	Unitats	Preu (€)	Cost (€)
Ut	Substitució i col·locació de banc adaptat amb reposabraços i respalller	2	549,05 €	1.098,10 €
PRESSUPOST TOTAL DE LES INTERVENCIONS				1.098,10 €

Codi de colors:

- Es compleix l'enunciat
 Es compleix part de l'enunciat o bé cal millorar-ho
 No es pot valorar l'enunciat
 S'incompleix l'enunciat, que no és normatiu (recomanació) o no es considera prioritari
 S'incompleix l'enunciat

Nº ETE **4** **DIAGNÒSTIC: Convertible** **RESULTANT: Parcialment accessible**

NOM: Jardí de l'Església

ESPAI OBERT O TANCAT: Obert

SITUACIÓ: C. Àngel Guimerà ctda Carrer Mestre Viladrosa

PRIORITAT: Baixa

ÀREA APROXIMADA: 391.07 m²

DATA DE VISITA: 04/05/2015

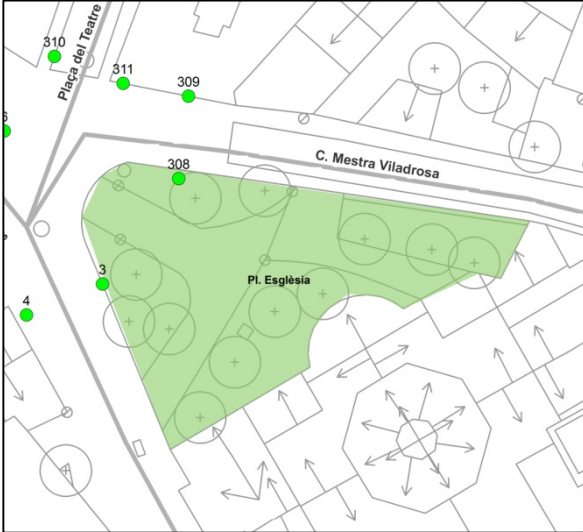


Foto 1



Foto 2



Foto 3




Foto 4



Foto 5



Foto 6




Foto 7




Foto 8

Codi de colors:

- Es compleix l'enunciat
- Es compleix part de l'enunciat o bé cal millorar-ho
- No es pot valorar l'enunciat
- S'incompleix l'enunciat, que no és normatiu (recomanació) o no es considera prioritari
- S'incompleix l'enunciat

A) DESCRIPCIÓ:

El jardí de l'església és una petita placoleta de forma triangular que està situat a darrere de l'edifici parroquial, en la confluència amb els carrers Àngel Guimerà i Mestre Viladrosa. Aquests dos carrers tenen força pendent, per tant, alguns dels accessos al parc es realitza a través d'esglaons i genera que el jardí es desenvolupi en dos nivells.

B) ACCÉS:

Accessos	
<i>S'hi accedeix a través d'un itinerari accessible?</i>	<i>Parcialment</i>

El jardí té tres accessos.

Accés 1 – Cruïlla de carrers (foto 2):

Aquest es realitza a través de la confluència dels carrers Àngel Guimerà i Mestre Viladrosa. L'accés entre el vial, en plataforma única, i el parc es realitza sense desnivells, tan sols hi ha un ressalt format per la manca de sauló. Caldria suprimir-lo reomplint la part de jardí amb sauló com a tasca de manteniment periòdica.

Accés 2 – Carrer Àngel Guimerà (foto 4):

Aquest tram de carrer disposa de plataforma única però no és pot considerar adaptat o accessible ja que el pendent és superior al 8%. Per salvar el desnivell entre el vial i el jardí hi ha un tram d'esglaons, aquests tenen bossell i no disposen de passamà en cap dels dos costats.

Accés 3 – Mestre Viladrosa (foto 6)






Aquest tram de carrer té voreres amb una amplada inferior a 90 cm. Es proposa convertir-lo en plataforma única, tanmateix el resultat serà accessible o adaptat sinó fos pel pendent excessiu, ja que és superior al 8%.

Per salvar el desnivell entre el vial i el jardí hi ha un tram d'esglaons, aquests tenen bossell i no disposen de passamà en cap dels dos costats. A més, entre l'últim esglaó i el sauló del parc hi ha un desnivell que caldria suprimir-lo amb el reomplert de material en la plaça com a tasca de manteniment periòdica dels sauló.

C) ITINERARIS

Els dos replans del jardí estan units per una escala, no es pot disposar d'un itinerari alternatiu ja que per les dimensions del jardí i les característiques del terreny no és viable formar una rampa o un pla inclinat. L'escala té bossell en els esglaons i no disposa de passamà en cap dels dos costats. Es proposa suprimir el bossell i col·locar un passamà adaptat a cada un dels dos costats. (foto 7)

Codi de colors:

 Es compleix l'enunciat	 Es compleix part de l'enunciat o bé cal millorar-ho	 No es pot valorar l'enunciat
 S'incompleix l'enunciat, que no és normatiu (recomanació) o no es considera prioritari	 S'incompleix l'enunciat	

Itineraris		
Amplada de pas de l'itinerari en el punt més estret:	Entre 2 i 3 m	
Amplada lliure d'obstacles en el punt més estret:	≥ 1,80 m	
Alçada lliure d'obstacles al punt més baix:	≥ 2,20 m	
Pendent longitudinal de l'itinerari:	No	
Pendent transversal de l'itinerari:	≤ 2 %	
Se salven desnivells mitjançant escales i/o rampes?	Si	
Presència de graons aïllats?	No	
El paviment és accessible?	No	
L'itinerari està suficientment il·luminat?	Sí	
Disposa de zones de descans al llarg de l'itinerari?	Sí	
El paviment és dur, estable i antilliscant?	Si	
Hi ha reixes en l'itinerari?	No	
Hi ha elements d'ombra als itineraris?	Si	
Els arbres estan podats (alçada lliure de 2,20 m)?	Si	

D) MOBILIARI URBÀ

Els seients que hi ha disposats no són adaptats ja que no disposen de respatlles ni reposabraços. (foto 3). Es proposa col·locar-ne algun que ho sigui.

Mobiliari urbà		
Els escocells dels itineraris estan protegits?	No hi ha desnivells	
Si hi ha fitons als itineraris, són de disseny accessible?	-	
Els seients són de disseny accessible?	No	
Les papereres són de disseny accessible?	Si	
Les fonts són de disseny accessible?	Si	

Codi de colors:

Es compleix l'enunciat
 Es compleix part de l'enunciat o bé cal millorar-ho
 No es pot valorar l'enunciat
 S'incompleix l'enunciat, que no és normatiu (recomanació) o no es considera prioritari
 S'incompleix l'enunciat

E) ELEMENTS D'INFORMACIÓ

En la Plaça es disposa d'un rètol amb explicació o descripció seguint els criteris d'accessibilitat en la comunicació.

Elements d'informació		
Disposa de senyalització a cadascun dels accessos?	No, l'espai és obert	
Senyalització s'ajusta a criteris d'accessibilitat en la comunicació?	Alçada excessiva	

F) PRESSUPOST

El pressupost de millora de l'accessibilitat és el següent:

	Descripció	Unitats	Preu (€)	Cost (€)
Ut	Substitució i col·locació de banc adaptat amb reposabraços i respatlles	1	549,05 €	549,05 €
M1	Col·locació de passamà cargolat a paret, encastat a terra o a paviment	6	153,55 €	921,30 €
M2	Substitució de paviment irregular per paviment de sauló anivellat i compactat al 96% del PM	10	19,20 €	190,20 €
Ut	Supressió del bosell (ressalt) dels esglaons de l'escala	30	88,30 €	2.649,00 €
PRESSUPOST TOTAL DE LES INTERVENCIIONS				4.309,55 €

Codi de colors:

	Es compleix l'enunciat		Es compleix part de l'enunciat o bé cal millorar-ho		No es pot valorar l'enunciat
	S'incompleix l'enunciat, que no és normatiu (recomanació) o no es considera prioritari		S'incompleix l'enunciat		

Nº ETE **5** DIAGNÒSTIC: **Parcialment accessible**

RESULTANT: **Accessible**

NOM: Plaça de la Vila

ESPAI OBERT O TANCAT: Obert

SITUACIÓ: Plaça de la Vila

PRIORITAT: Alta

ÀREA APROXIMADA: 1257,50 m²

DATA DE VISITA: 04/05/2015

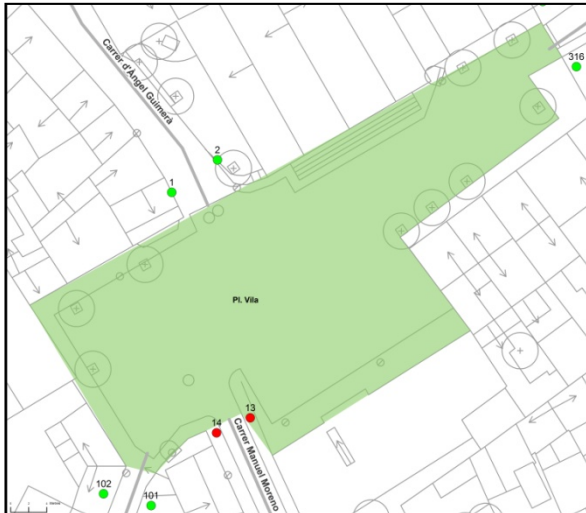


Foto 1



Foto 2



Foto 3




Foto 4



Foto 5



Foto 6



Foto 7



Foto 8



Foto 6



Foto 7




Foto 8



Foto 9

Codi de colors:

- Es compleix l'enunciat
- Es compleix part de l'enunciat o bé cal millorar-ho
- No es pot valorar l'enunciat
- S'incompleix l'enunciat, que no és normatiu (recomanació) o no es considera prioritari
- S'incompleix l'enunciat

A) DESCRIPCIÓ:

La Plaça de la Vila està situada en el centre del casc antic. Al voltant d'aquesta s'hi situen alguns dels equipaments públics més importants per al municipi, com són la Casa Consistorial, l'Església de Sant Genís o el Centre d'Atenció Primària.

La plaça té forma rectangular i vorera en quasi tot el perímetre. Deguts als forts desnivells del terreny en aquest punt del municipi, en la connexió amb els diferents trams que condueixen a la plaça hi podem trobar esglaons o desnivells que caldrà resoldre.

En la Plaça de la Vila, hi ha un espai destinat a l'aparcament de vehicles.

B) ACCÉS:

Accessos	
<i>S'hi accedeix a través d'un itinerari accessible?</i>	<i>Parcialment</i>

Cada un dels vials que desemboca a la Plaça es considera com un accés a aquesta.

Accés 1 – Carrer Manuel Moreno (foto 2):

Aquest es realitza a través del Carrer Manuel Moreno. L'amplada de pas de la vorera és superior als 90 cm. Tanmateix, el pendent longitudinal màxim és molt superior al 10%, de manera que no es pot considerar adaptat degut al pendent excessiu. Just en la intersecció del tram amb la Plaça, hi ha un graó aïllat en cada una de les dues voreres, caldrà suprimir aquests esglaons estudiant reduir la pendent per considerar l'itinerari d'accés adaptat.






Accés 2 - Passatge de la Plaça:

Aquest passatge és de curt recorregut i connecta el Carrer Mestre Viladrosa la Plaça de la Vila. En aquest hi ha el Centre d'Atenció Primària i el Jutjat de Pau. S'ha realitzat en plataforma única i disposa de passamans en un dels dos costats per facilitar l'itinerari als vianants, ja que el pendent del tram és superior al 10% i no es pot considerar adaptat o accessible degut al pendent excessiu. A més, té un desnivell en el tram inferior on connecta amb la vorera del Carrer Mestre Viladrosa. En la descripció dels trams, s'ha proposat la instal·lació d'una plataforma adaptada d'elevació vertical en aquest punt per connectar el Carrer Mestre Viladrosa amb els porxos on està situat el CAP, i d'aquesta manera aconseguir un itinerari adaptat per accedir a la Plaça de la Vila.

Accés 3 – Carrer Àngel Guimerà

Aquest carrer discorre paral·lel a l'església. Està format per una plataforma única però no es pot considerar accessible o adaptat degut al pendent excessiu.

Codi de colors:

 Es compleix l'enunciat	 Es compleix part de l'enunciat o bé cal millorar-ho	 No es pot valorar l'enunciat
 S'incompleix l'enunciat, que no és normatiu (recomanació) o no es considera prioritari	 S'incompleix l'enunciat	

Accés 4 – Carrer Mare de Déu del Carme

Aquest carrer està construït en plataforma única. No es pot considerar accessible o adaptat degut al pendent excessiu.

C) ITINERARIS

L'itinerari no és adaptat. En quasi tota la plaça hi ha una vorera, però no s'han format els guals de vianants que permetin als usuaris transitar per un itinerari accessible. A més, en alguns punts hi ha bàculs d'enllumenat redueixen l'amplada de pas a menys de 90 cm (foto 6 i 7), o bé la vorera està pavimentada amb pedra i la superfície és irregular (foto 8).

Es proposa refer la plaça i construir-la en plataforma única, diferenciant amb paviment els espais destinats a la circulació de vianants i els espais destinats a la circulació de vehicles. També es proposa protegir els escocells dels arbres amb reixes adaptades.

Pel que fa a l'església, es proposa habilitar l'accés lateral, a través de la placoleta del Carrer Àngel Guimerà, per això caldrà pavimentar un itinerari amb una amplada de pas de 150 cm amb paviment llis i antilliscant.

En la cantonada amb el carrer Àngel Guimerà, hi ha un esglaó sortint que envaeix la via pública. Es proposa suprimir-lo.

Itineraris		
<i>Amplada de pas de l'itinerari en el punt més estret:</i>	<i>Menys de 90 cm</i>	
<i>Amplada lliure d'obstacles en el punt més estret:</i>	<i>Menys de 90 cm</i>	
<i>Alçada lliure d'obstacles al punt més baix:</i>	<i>≥ 2,20 m</i>	
<i>Pendent longitudinal de l'itinerari:</i>	<i>Inferior al 6 %</i>	
<i>Pendent transversal de l'itinerari:</i>	<i>≤ 2 %</i>	
<i>Se salven desnivells mitjançant escales i/o rampes?</i>	<i>Si</i>	
<i>Presència de graons aïllats?</i>	<i>No</i>	
<i>El paviment és accessible?</i>	<i>No</i>	
<i>L'itinerari està suficientment il·luminat?</i>	<i>Si</i>	
<i>Disposa de zones de descans al llarg de l'itinerari?</i>	<i>Si</i>	
<i>El paviment és dur, estable i antilliscant?</i>	<i>Si</i>	
<i>Hi ha reixes en l'itinerari?</i>	<i>No</i>	

Codi de colors:

Es compleix l'enunciat
 Es compleix part de l'enunciat o bé cal millorar-ho
 No es pot valorar l'enunciat
 S'incompleix l'enunciat, que no és normatiu (recomanació) o no es considera prioritari
 S'incompleix l'enunciat

<i>Hi ha elements d'ombra als itineraris?</i>	<i>Si</i>	
<i>Els arbres estan podats (alçada lliure de 2,20 m)?</i>	<i>Si</i>	

D) MOBILIARI URBÀ

Alguns dels seients que hi ha disposats no són adaptats ja que no disposen de respall ni reposabraços. (foto 8). Tanmateix, al voltant del Cap sí que n'hi ha, per tant, no es proposa col·locar-ne més.

Hi ha dues fonts i aquestes no són accessibles, no es proposa adaptar-les ja que es prioritza conservar-ne el seu caràcter històric-artístic.

Mobiliari urbà		
<i>Els escocells dels itineraris estan protegits?</i>	<i>No, hi ha desnivells</i>	
<i>Si hi ha fitons als itineraris, són de disseny accessible?</i>	<i>Si</i>	
<i>Els seients són de disseny accessible?</i>	<i>Alguns d'ells sí</i>	
<i>Les papereres són de disseny accessible?</i>	<i>Si</i>	
<i>Les fonts són de disseny accessible?</i>	<i>No, però es prioritza caràcter històric-artístic</i>	

E) ELEMENTS D'INFORMACIÓ






En la Plaça no es disposa de cap rètol amb explicació o descripció.

F) PRESSUPOST

El pressupost de millora de l'accessibilitat és el següent:

	Descripció	Unitats	Preu (€)	Cost (€)
M2	Urbanització de carrer en plataforma única.	1257	167,27 €	210.258,39 €
Un	Enderroc d'esglaó que envaeix la via pública	1	321	321,00 €
PRESSUPOST TOTAL DE LES INTERVENCIIONS			210.579,39 €	

Codi de colors:

	Es compleix l'enunciat		Es compleix part de l'enunciat o bé cal millorar-ho		No es pot valorar l'enunciat
	S'incompleix l'enunciat, que no és normatiu (recomanació) o no es considera prioritari		S'incompleix l'enunciat		

Nº ETE **6** DIAGNÒSTIC: **Parcialment accessible** RESULTANT: **Accessible**

NOM: Jardí Anton Feliu

ESPAI OBERT O TANCAT: Tancat

SITUACIÓ: C. Anselm Clavé

PRIORITAT: Baixa

ÀREA APROXIMADA: 395.55 m²

DATA DE VISITA: 04/05/2015

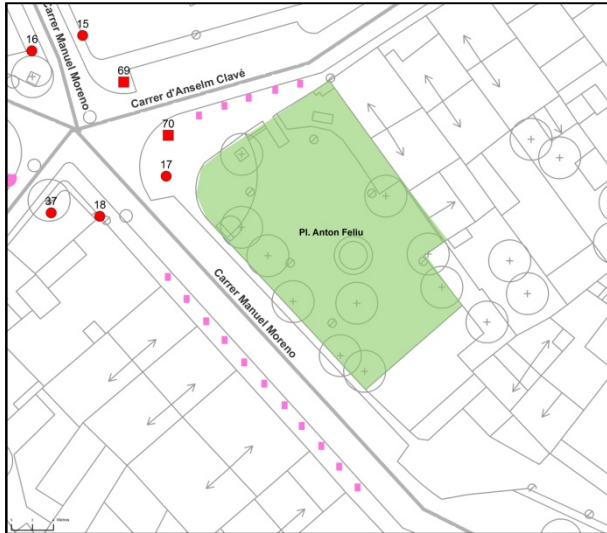


Foto 1



Foto 2



Foto 3



Foto 4



Foto 5



Foto 6



Foto 7



Foto 8

Codi de colors:

- Es compleix l'enunciat
- Es compleix part de l'enunciat o bé cal millorar-ho
- No es pot valorar l'enunciat
- S'incompleix l'enunciat, que no és normatiu (recomanació) o no es considera prioritari
- S'incompleix l'enunciat

A) DESCRIPCIÓ:

El jardí Anton Feliu està situat a la cantonada dels carrers Anselm Clavé i Manuel Moreno. Té forma rectangular i està format per un únic nivell tot i que dividit en dues parts, la part de l'accés està pavimentada amb sauló, i la part del fons, on hi ha un mirador del mar, està pavimentada amb pedra.

B) ACCÉS:

Accessos	
S'hi accedeix a través d'un itinerari accessible?	Parcialment

El jardí té un únic accés delimitat amb una porta que regula l'horari d'obertura. L'accés es realitza pel Carrer Anselm Clavé (foto 7). En aquest tram de carrer la vorera té una amplada de pas superior als 90 cm. Pel que fa als guals, aquests no estan adaptats i caldrà refer-los.

Per salvar la diferència de nivell entre el vial i el jardí, es pot accedir a través d'una rampa o una escala. Tant l'escala com la rampa només disposen de barana amb passamà en un dels dos costats. A més, la rampa té ressalt tant en l'inici com al final del tram. Caldrà suprimir-los amb la formació d'un pla inclinat.

C) ITINERARIS

Entre el sauló i el paviment de pedra hi ha un ressalt (foto 6 i 7). Es proposa formar un pla inclinat de formigó amb una pendent inferior al 4% i una amplada superior a 150 cm.

Itineraris	
Amplada de pas de l'itinerari en el punt més estret:	Entre 2 i 3 m
Amplada lliure d'obstacles en el punt més estret:	≥ 1,80 m
Alçada lliure d'obstacles al punt més baix:	≥ 2,20 m
Pendent longitudinal de l'itinerari:	No
Pendent transversal de l'itinerari:	≤ 2 %
Se salven desnivells mitjançant escales i/o rampes?	Si
Presència de graons aïllats?	No
El paviment és accessible?	Si
L'itinerari està suficientment il·luminat?	Si

Codi de colors:

■ Es compleix l'enunciat
 ■ Es compleix part de l'enunciat o bé cal millorar-ho
 ■ No es pot valorar l'enunciat
■ S'incompleix l'enunciat, que no és normatiu (recomanació) o no es considera prioritari
■ S'incompleix l'enunciat

<i>Disposa de zones de descans al llarg de l'itinerari?</i>	<i>Si</i>	
<i>El paviment és dur, estable i antilliscant?</i>	<i>Si</i>	
<i>Hi ha reixes en l'itinerari?</i>	<i>No</i>	
<i>Hi ha elements d'ombra als itineraris?</i>	<i>Si</i>	
<i>Els arbres estan podats (alçada lliure de 2,20 m)?</i>	<i>Si</i>	

D) MOBILIARI URBÀ

En el jardí hi ha un conjunt de seient de diferents models. Alguns d'ells són adaptats ja que disposen de respatlles i reposabraços i el seient està a una alçada superior als 45 cm.

Hi ha una font que no és accessible, ja que la base d'aquesta impedeix que un usuari amb cadira de rodes pugui aproximar-s'hi. Es proposa substituir-la per una de disseny accessible.

Mobiliari urbà		
<i>Els escocells dels itineraris estan protegits?</i>	<i>Si</i>	
<i>Si hi ha fitons als itineraris, són de disseny accessible?</i>	<i>No n'hi ha</i>	
<i>Els seients són de disseny accessible?</i>	<i>Si</i>	
<i>Les papereres són de disseny accessible?</i>	<i>Si</i>	
<i>Les fonts són de disseny accessible?</i>	<i>Si (foto 6)</i>	

E) ELEMENTS D'INFORMACIÓ

En l'entrada al jardí hi ha un rètol que l'identifica i en descriu la normativa. Aquest està situat a una alçada excessiva. Es proposa modificar-lo per tal de que la informació estigui compresa entre 70 i 220 cm d'alçada.

Elements d'informació		
<i>Disposa de senyalització a cadascun dels accessos?</i>	<i>Si</i>	
<i>Senyalització s'ajusta a criteris d'accessibilitat en la comunicació?</i>	<i>No</i>	

Codi de colors:






- Es compleix l'enunciat
 Es compleix part de l'enunciat o bé cal millorar-ho
 No es pot valorar l'enunciat
 S'incompleix l'enunciat, que no és normatiu (recomanació) o no es considera prioritari
 S'incompleix l'enunciat

F) PRESSUPOST

El pressupost de millora de l'accessibilitat és el següent:

	Descripció	Unitats	Preu (€)	Cost (€)
M2	Formació de pla inclinat de pendent no superior al 6%	6	432,00 €	432,00 €
PRESSUPOST TOTAL DE LES INTERVENCIONS				432,00 €

Codi de colors:

 Es compleix l'enunciat  Es compleix part de l'enunciat o bé cal millorar-ho  No es pot valorar l'enunciat
 S'incompleix l'enunciat, que no és normatiu (recomanació) o no es considera prioritari  S'incompleix l'enunciat

Nº ETE **7** DIAGNÒSTIC: **Adaptat**

RESULTANT: **Accessible**

NOM: Plaça de la Tela

ESPAI OBERT O TANCAT: Obert

SITUACIÓ: Carrer Vidal i Barraquer

PRIORITAT: Mitja

ÀREA APROXIMADA: 1526 m²

DATA DE VISITA: 04/05/2015

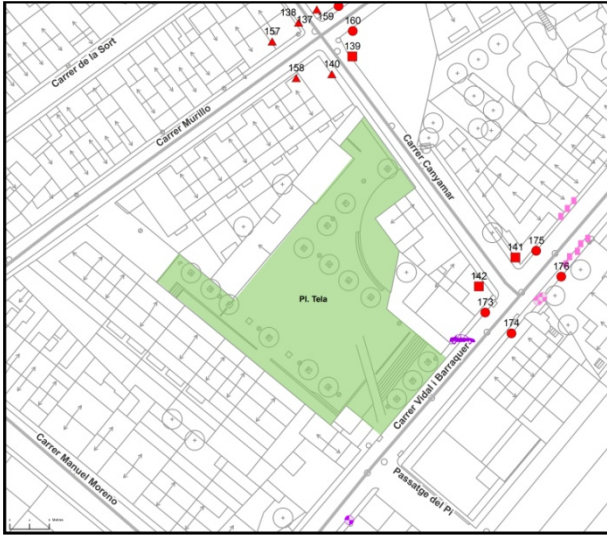


Foto 1



Foto 2



Foto 3



Foto 4



Foto 5



Foto 6



Foto 7



Foto 8

Codi de colors:

- Es compleix l'enunciat
- Es compleix part de l'enunciat o bé cal millorar-ho
- No es pot valorar l'enunciat
- S'incompleix l'enunciat, que no és normatiu (recomanació) o no es considera prioritari
- S'incompleix l'enunciat

A) DESCRIPCIÓ:

La Plaça de la Tela s'ubica a l'entorn de l'antiga fabrica de la Tela, entre els carrers Vidal i Barraquer, Canyamars i Murillo. Està formada per un únic nivell, tot i que entre els diferents carrers hi ha un desnivell màxim de cinc metres que és absorbit per rampes i esglaons en els accessos. La plaça està pavimentada tota ella amb formigó.

B) ACCÉS:

Accessos	
<i>S'hi accedeix a través d'un itinerari accessible?</i>	<i>Parcialment</i>

La Plaça de la Tela és de caràcter obert i és adaptada. Disposa de tres accessos diferents, un per cada un dels carrers amb els que limita. Aquests carrers no estan adaptats ja que presenten la següent problemàtica que es detalla a continuació:

Accés des del Carrer Murillo (foto 8):

L'accés des d'aquest carrer no és adaptat, ja que l'amplada de les voreres és inferior a 90 cm. Per això es proposa convertir-lo en plataforma única. Entre l'accés des del vial fins la plaça hi ha una rampa de uns 32 metres que només disposa de passamà adaptat a un tram de un dels dos costats. Es proposa ampliar-la en tot el seu recorregut, i també col·locar-ne en el costat que no n'hi ha.

Per l'escala que salva aquest mateix desnivell, només disposa de passamà en un dels dos costats. Caldrà col·locar-ne un d'adaptat a una alçada d'entre 90 i 95 en el costat que no n'hi ha.

Accés des del Carrer Canyamars (foto 7):






L'accés des del Carrer Canyamars no és adaptat, l'amplada de les voreres és inferior a 90 cm. Per això es proposa convertir-lo en plataforma única. L'accés des d'aquest vial fins a l'interior de la plaça és adaptat.

Accés des del Carrer Vidal i Barraquer (foto 5 i 6)

Per salvar el desnivell entre el carrer i la plaça s'ha format una rampa i una escala, aquests dos disposen de passamà adaptat a un dels dos costats. Caldria col·locar-ne un d'adaptat en el costat que no n'hi ha.

A més, en els replans d'escala, en l'inici dels trams descendents, es disposarà d'una franja de paviment tàctil de amplada igual que la del tram, profunditat ≥ 0.8 m

Codi de colors:

 Es compleix l'enunciat
  Es compleix part de l'enunciat o bé cal millorar-ho
  No es pot valorar l'enunciat
 S'incompleix l'enunciat, que no és normatiu (recomanació) o no es considera prioritari
  S'incompleix l'enunciat

C) ITINERARIS

El paviment és dur, llis i antilliscant. S'han detectat alguns punts a millorar:

- A davant dels habitatges número 1, 2 i 3 de la Plaça de la Tela, hi ha un esglaó aïllat que més tard es converteix en un conjunt de tres esglaons, que caldria senyalitzar-los els cantells amb una franja de 5 cm amb paviment tàctil diferenciat.
- A davant del número 3 hi ha un desnivell entre la reixa de desguàs, el paviment circumdant i l'inici de la rampa. Caldria senyalitzar el cantell amb una franja de 5 cm amb paviment tàctil diferenciat. (foto 4)

Itineraris		
<i>Amplada de pas de l'itinerari en el punt més estret:</i>	<i>Entre 2 i 3 m</i>	
<i>Amplada lliure d'obstacles en el punt més estret:</i>	<i>≥ 1,80 m</i>	
<i>Alçada lliure d'obstacles al punt més baix:</i>	<i>≥ 2,20 m</i>	
<i>Pendent longitudinal de l'itinerari:</i>	<i>Correcte</i>	
<i>Pendent transversal de l'itinerari:</i>	<i>≤ 2 %</i>	
<i>Se salven desnivells mitjançant escales i/o rampes?</i>	<i>Si</i>	
<i>Presència de graons aïllats?</i>	<i>Si</i>	
<i>El paviment és accessible?</i>	<i>Si</i>	
<i>L'itinerari està suficientment il·luminat?</i>	<i>Sí</i>	
<i>Disposa de zones de descans al llarg de l'itinerari?</i>	<i>Sí</i>	
<i>El paviment és dur, estable i antilliscant?</i>	<i>Si</i>	
<i>Hi ha reixes en l'itinerari?</i>	<i>No</i>	
<i>Hi ha elements d'ombra als itineraris?</i>	<i>Si</i>	
<i>Els arbres estan podats (alçada lliure de 2,20 m)?</i>	<i>Si</i>	

D) MOBILIARI URBÀ

El mobiliari de la plaça és adaptat: els seients tenen respatller i reposabraços, el disseny de la font permet als usuaris amb mobilitat reduïda aproximar-s'hi i fer-ne ús, els escocells amb desnivell estan protegits, etc. (foto 1, 2 i 3)

Codi de colors:

- Es compleix l'enunciat
 Es compleix part de l'enunciat o bé cal millorar-ho
 No es pot valorar l'enunciat
 S'incompleix l'enunciat, que no és normatiu (recomanació) o no es considera prioritari
 S'incompleix l'enunciat

Mobiliari urbà		
<i>Els escocells dels itineraris estan protegits?</i>	<i>Si</i>	
<i>Si hi ha fitons als itineraris, són de disseny accessible?</i>	<i>No n'hi ha</i>	
<i>Els seients són de disseny accessible?</i>	<i>Si</i>	
<i>Les papereres són de disseny accessible?</i>	<i>Si</i>	
<i>Les fonts són de disseny accessible?</i>	<i>Si</i>	

E) ELEMENTS D'INFORMACIÓ

La Plaça no disposa d'elements d'informació.

Elements d'informació		
<i>Disposa de senyalització a cadascun dels accessos?</i>	<i>No</i>	
<i>Senyalització s'ajusta a criteris d'accessibilitat en la comunicació?</i>	<i>-</i>	

F) PRESSUPOST

El pressupost de millora de l'accessibilitat és el següent:

	Descripció	Unitats	Preu (€)	Cost (€)
MI	Col·locació de passamà cargolat a paret, encastat a terra o a paviment.	60	153,55 €	9.213,00 €
M ²	Reemplaçament de paviment d'extrem d'escala per un de diferent textura	2	48,72 €	97,44 €
MI	Senyalització dels graons de l'escala amb franja diferenciada	30	50,00 €	1.500,00 €
PRESSUPOST TOTAL DE LES INTERVENCIÓNS				10.817,77 €

Codi de colors:

Es compleix l'enunciat
 Es compleix part de l'enunciat o bé cal millorar-ho
 No es pot valorar l'enunciat
 S'incompleix l'enunciat, que no és normatiu (recomanació) o no es considera prioritari
 S'incompleix l'enunciat

Nº ETE **8** **DIAGNÒSTIC:** **Convertible**

RESULTANT: **Accessible**

NOM: Plaça Onze de Setembre

ESPAI OBERT O TANCAT: Tancat

SITUACIÓ: C.Riera Salvet

PRIORITAT: Baixa

ÀREA APROXIMADA: 369,90 m²

DATA DE VISITA: 04/05/2015

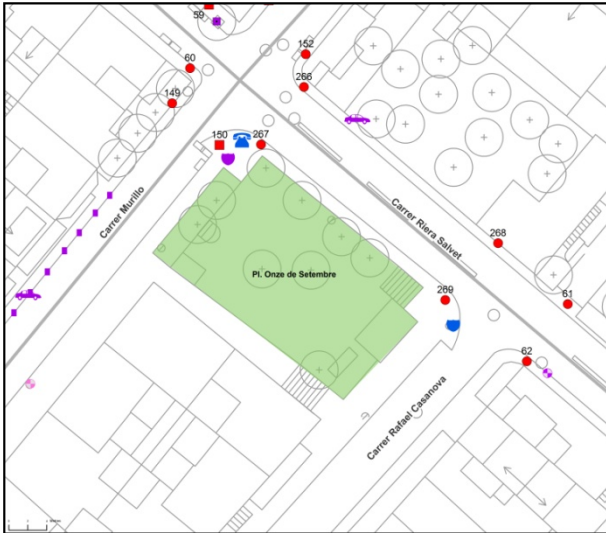


Foto 1



Foto 2



Foto 3



Foto 4



Foto 5




Foto 6



Foto 7



Foto 8

Codi de colors:

- Es compleix l'enunciat
- Es compleix part de l'enunciat o bé cal millorar-ho
- No es pot valorar l'enunciat
- S'incompleix l'enunciat, que no és normatiu (recomanació) o no es considera prioritari
- S'incompleix l'enunciat

A) DESCRIPCIÓ:

La Plaça 11 de Setembre té forma rectangular i està situada entre els carrers Murillo, Riera Salvat i Rafel Casanova. Entre el punt més baix i el més alt del Parc hi ha un desnivell d'uns tres metres.

B) ACCÉS:

Accessos	
S'hi accedeix a través d'un itinerari accessible?	No

La Plaça té dos accessos, un pel carrer Murillo i un altre pel carrer Riera Salvat.

Accés Carrer Murillo: (foto 1)

El carrer Murillo té una amplada de pas inferior a 90 cm, tanmateix, com que l'amplada total del carrer és superior als 90 cm, es proposa retirar els obstacles que redueixen l'amplada. Aquest accés, és el que es realitzaria a peu pla. Pel que fa als guals, caldrà refer-los o construir-ne de nous.

En l'accés, hi ha un ressalt originat per la diferència de paviments, l'interior és una grava molt fina i l'exterior està pavimentat amb formigó. Es proposa formar un pla inclinat amb formigó d'una pendent inferior al 6% que salvi el desnivell entre els dos paviments.

Accés Carrer Riera Salvat (foto 5 i 6)

El carrer Riera Salvat té una amplada de pas inferior a 90 cm, tanmateix, com que l'amplada total del carrer és superior als 90 cm, es proposa retirar els obstacles que redueixen l'amplada. Està previst construir nous guals en els passos de vianants.






L'accés a la Plaça es realitza a través d'una escala que salva el desnivell. L'escala només disposa de passamans en un dels dos costats. Es proposa col·locar-ne en el costat que no n'hi ha i senyalitzar els esglaons amb paviment diferenciat.

C) ITINERARIS

L'itinerari per la plaça no és adaptat, el paviment està format per una grava molt fina que al no ser compacte impedeix un desplaçament ja que les rodes d'un cotxet o d'un usuari que es desplaci amb cadira de rodes no poden avançar amb comoditat (foto 4)

Es proposa substituir la grava per un paviment de sauló compactat al 96% del PM.

Codi de colors:

 Es compleix l'enunciat	 Es compleix part de l'enunciat o bé cal millorar-ho	 No es pot valorar l'enunciat
 S'incompleix l'enunciat, que no és normatiu (recomanació) o no es considera prioritari	 S'incompleix l'enunciat	

Itineraris		
<i>Amplada de pas de l'itinerari en el punt més estret:</i>	<i>Entre 2 i 3 m</i>	
<i>Amplada lliure d'obstacles en el punt més estret:</i>	<i>≥ 1,80 m</i>	
<i>Alçada lliure d'obstacles al punt més baix:</i>	<i>≥ 2,20 m</i>	
<i>Pendent longitudinal de l'itinerari:</i>	<i>Inferior al 6%</i>	
<i>Pendent transversal de l'itinerari:</i>	<i>≤ 2 %</i>	
<i>Se salven desnivells mitjançant escales i/o rampes?</i>	<i>No necessàriament</i>	
<i>Presència de graons aïllats?</i>	<i>No</i>	
<i>El paviment és accessible?</i>	<i>Si</i>	
<i>L'itinerari està suficientment il·luminat?</i>	<i>Si</i>	
<i>Disposa de zones de descans al llarg de l'itinerari?</i>	<i>Si</i>	
<i>El paviment és dur, estable i antilliscant?</i>	<i>Si</i>	
<i>Hi ha reixes en l'itinerari?</i>	<i>No</i>	
<i>Hi ha elements d'ombra als itineraris?</i>	<i>Si</i>	
<i>Els arbres estan podats (alçada lliure de 2,20 m)?</i>	<i>Si</i>	

D) MOBILIARI URBÀ

La font i les papereres de la plaça són accessibles. Els seients no ho són, ja que cap disposa de passamà. Es proposa col·locar-ne dos que siguin accessibles, és a dir, que disposin de respatllet i reposabraços i estiguin situats a una alçada de 45 cm.(foto 8)

Mobiliari urbà		
<i>Els escocells dels itineraris estan protegits?</i>	<i>No, però no és necessari ja que no hi ha desnivell amb el paviment circumdant</i>	
<i>Si hi ha fitons als itineraris, són de disseny accessible?</i>	<i>No n'hi ha</i>	
<i>Els seients són de disseny accessible?</i>	<i>No</i>	
<i>Les papereres són de disseny accessible?</i>	<i>Si</i>	
<i>Les fonts són de disseny accessible?</i>	<i>Si</i>	

Codi de colors:

Es compleix l'enunciat
 Es compleix part de l'enunciat o bé cal millorar-ho
 No es pot valorar l'enunciat
 S'incompleix l'enunciat, que no és normatiu (recomanació) o no es considera prioritari
 S'incompleix l'enunciat

E) ELEMENTS D'INFORMACIÓ

En la plaça només està senyalitzat l'accés des del Carrer Murillo. La informació que conté és correcte. Es proposa millorar-ne l'accessibilitat col·locant la informació en una alçada compresa entre els 170 i 220 cm. (foto 1)

Elements d'informació		
Disposa de senyalització a cadascun dels accessos?	En un	
Senyalització s'ajusta a criteris d'accessibilitat en la comunicació?	Parcialment	

F) PRESSUPOST

El pressupost de millora de l'accessibilitat és el següent:

	Descripció	Unitats	Preu (€)	Cost (€)
MI	Col·locació de passamà cargolat a paret, encastat a terra o a paviment.	4	153,55 €	614,20 €
M2	Formació de pla inclinat de pendent no superior al 6%	3	72,00 €	216,00 €
MI	Senyalització dels graons de l'escala amb franja diferenciada	10	50,00 €	500,00 €
Ut	Col·locació de cartell a alçada accessible	1	92,41€	92,41€
M2	Substitució de paviment irregular per paviment de sauló anivellat i compactat al 96% del PM	350	2,60 €	910 €
PRESSUPOST TOTAL DE LES INTERVENCIIONS				2.332,61 €

Codi de colors:

Es compleix l'enunciat
 Es compleix part de l'enunciat o bé cal millorar-ho
 No es pot valorar l'enunciat
 S'incompleix l'enunciat, que no és normatiu (recomanació) o no es considera prioritari
 S'incompleix l'enunciat

Nº ETE **9** **DIAGNÒSTIC: Convertible**

RESULTANT: Accessible

NOM: Plaça Carrer Avi Riera

ESPAI OBERT O TANCAT: Obert

SITUACIÓ: C.Avi Riera

PRIORITAT: Baixa

ÀREA APROXIMADA: 369,90 m²

DATA DE VISITA: 04/05/2015

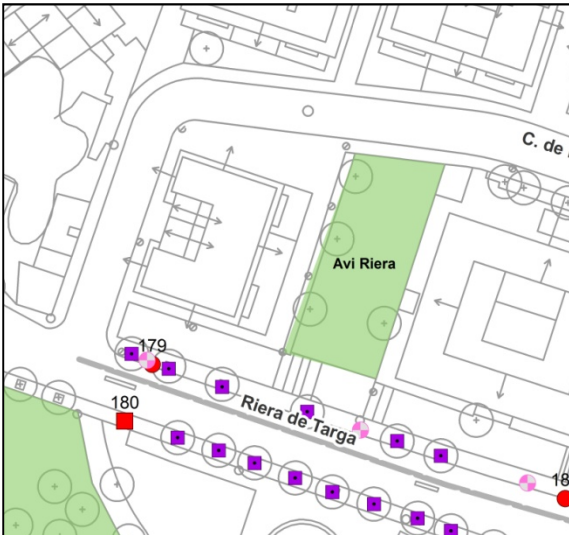


Foto 1



Foto 2



Foto 3



Foto 4



Foto 5



Foto 6



Foto 7



Foto 8

Codi de colors:

- Es compleix l'enunciat
- Es compleix part de l'enunciat o bé cal millorar-ho
- No es pot valorar l'enunciat
- S'incompleix l'enunciat, que no és normatiu (recomanació) o no es considera prioritari
- S'incompleix l'enunciat

A) DESCRIPCIÓ:

Aquesta plaça es de petites dimensions, de forma rectangular, i acull un espai lúdic per als infants. El parc està limitat pels carrers Avi Riera i Riera de Targa.

B) ACCÉS:

Accessos	
<i>S'hi accedeix a través d'un itinerari accessible?</i>	<i>Parcialment</i>

La Plaça té tres accessos, dos per el Carrer Riera de Targa, i un per carrer Avi Riera.

Accés Carrer Avi Riera: (foto 3)

El carrer Avi Riera té una vorera amb una amplada de pas superior a 90 cm. Pel que fa als guals, es proposa construir-ne de nous.

L'accés al parc es realitza a peu pla. Tanmateix, entre el sauló del parc i els panot de formigó del carrer hi ha un desnivell. Es proposa suprimir-lo amb la formació d'un pla inclinat de pendent inferior al 6%.

Accés Carrer Riera de Targa / Avi Riera (foto 5).

Com ja s'ha apuntat anteriorment, el carrer Avi Riera en la cantonada amb el carrer Riera de Targa, té una vorera amb una amplada de pas superior a 90 cm. Pel que fa als guals, es proposa construir-ne de nous.

L'accés al Parc des d'aquest itinerari és accessible.

Accés Riera de Targa (foto 6)

Aquest accés no és accessible, ja que es realitza per un tram d'escales que salva el desnivell. Les dimensions dels esglaons no són correctes d'acord amb la normativa d'accessibilitat, ni l'escala disposa de passamans adaptat. No es presenta en aquest Pla una proposta de reforma donat que el cos és elevat i ja hi ha dos itineraris alternatius.

C) ITINERARIS

L'itinerari pel parc és accessible. El paviment és de sauló.(foto 2 i foto 4)

Itineraris	
<i>Amplada de pas de l'itinerari en el punt més estret:</i>	<i>Entre 2 i 3 m</i>
<i>Amplada lliure d'obstacles en el punt més estret:</i>	<i>≥ 1,80 m</i>

Codi de colors:

Es compleix l'enunciat
 Es compleix part de l'enunciat o bé cal millorar-ho
 No es pot valorar l'enunciat
 S'incompleix l'enunciat, que no és normatiu (recomanació) o no es considera prioritari
 S'incompleix l'enunciat

<i>Alçada lliure d'obstacles al punt més baix:</i>	$\geq 2,20 \text{ m}$	
<i>Pendent longitudinal de l'itinerari:</i>	<i>Inferior al 6%</i>	
<i>Pendent transversal de l'itinerari:</i>	$\leq 2 \%$	
<i>Se salven desnivells mitjançant escales i/o rampes?</i>	<i>No necessàriament</i>	
<i>Presència de graons aïllats?</i>	<i>No</i>	
<i>El paviment és accessible?</i>	<i>Si</i>	
<i>L'itinerari està suficientment il·luminat?</i>	<i>Sí</i>	
<i>Disposa de zones de descans al llarg de l'itinerari?</i>	<i>Sí</i>	
<i>El paviment és dur, estable i antilliscant?</i>	<i>Si</i>	
<i>Hi ha reixes en l'itinerari?</i>	<i>No</i>	
<i>Hi ha elements d'ombra als itineraris?</i>	<i>Si</i>	
<i>Els arbres estan podats (alçada lliure de 2,20 m)?</i>	<i>Si</i>	

D) MOBILIARI URBÀ

El disseny de les papereres de la plaça és accessible. Tanmateix, una d'elles està situada a una alçada superior a 140 cm, incomplint la normativa. Es proposa situar-la entre 70 i 140 cm per tal de que l'usuari en pugui fer ús. (foto 8)

Pel que fa als seients, són accessible, disposen de passamans, respall i estan situats a 45 cm d'alçada.

Els jocs no són accessibles per infants amb mobilitat reduïda, es proposa col·locar-ne algun que ho sigui.

Mobiliari urbà		
<i>Els escocells dels itineraris estan protegits?</i>	<i>No, però no és necessari ja que no hi ha desnivell amb el paviment circumdant</i>	
<i>Si hi ha fitons als itineraris, són de disseny accessible?</i>	<i>No n'hi ha</i>	
<i>Els seients són de disseny accessible?</i>	<i>Si</i>	
<i>Les papereres són de disseny accessible?</i>	<i>Si</i>	
<i>Les fonts són de disseny accessible?</i>	<i>No n'hi ha</i>	

Codi de colors:

■ Es compleix l'enunciat
 ■ Es compleix part de l'enunciat o bé cal millorar-ho
 ■ No es pot valorar l'enunciat
■ S'incompleix l'enunciat, que no és normatiu (recomanació) o no es considera prioritari
■ S'incompleix l'enunciat

E) ELEMENTS D'INFORMACIÓ

En la plaça no hi ha cap cartell que contingui informació.

Elements d'informació		
Disposa de senyalització a cadascun dels accessos?	No	
Senyalització s'ajusta a criteris d'accessibilitat en la comunicació?	-	

F) PRESSUPOST

El pressupost de millora de l'accessibilitat és el següent:

	Descripció	Unitats	Preu (€)	Cost (€)
M2	Formació de pla inclinat de pendent no superior al 6%	2	72,00 €	144,00 €
ut	Desplaçament de paperera	1	43,64	43,64 €
PRESSUPOST TOTAL DE LES INTERVENCIIONS				187,64

Codi de colors:

■ Es compleix l'enunciat	■ Es compleix part de l'enunciat o bé cal millorar-ho	■ No es pot valorar l'enunciat
■ S'incompleix l'enunciat, que no és normatiu (recomanació) o no es considera prioritari	■ S'incompleix l'enunciat	

Nº ETE **10** DIAGNÒSTIC: **Convertible**

RESULTANT: **Adaptat segons Codi**

NOM: Parc Can Banús

ESPAI OBERT O TANCAT: Tancat

SITUACIÓ: Poliesportiu Can Banús

PRIORITAT: Mitja

ÀREA APROXIMADA: 3720 m²

DATA DE VISITA: 04/05/2015

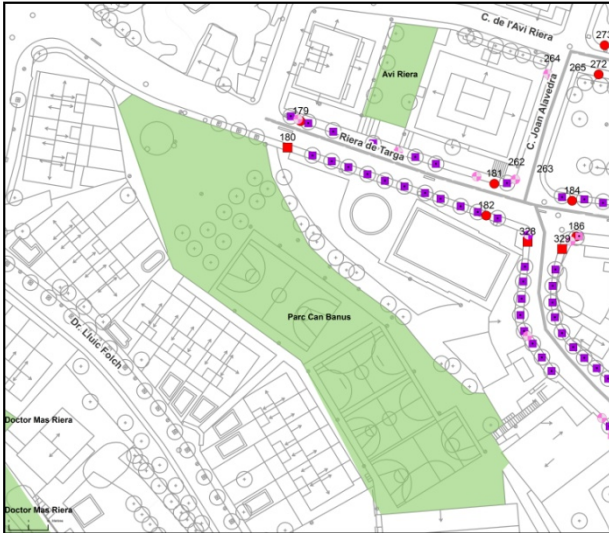


Foto 1



Foto 2



Foto 3



Foto 4



Foto 5



Foto 6



Foto 7



Foto 8

Codi de colors:

- Es compleix l'enunciat
- Es compleix part de l'enunciat o bé cal millorar-ho
- No es pot valorar l'enunciat
- S'incompleix l'enunciat, que no és normatiu (recomanació) o no es considera prioritari
- S'incompleix l'enunciat

A) DESCRIPCIÓ:

El Parc de Can Banús està situat a la zona d'equipaments esportius de Vilassar de Dalt, on hi ha el poliesportiu de Can Banús i la piscina Municipal. Aquest parc disposa de diferents àrees d'esbarjo, amb alguns jocs infantils i dues pistes a l'aire lliure per la pràctica d'esports.

B) ACCÉS:

Accessos	
S'hi accedeix a través d'un itinerari accessible?	No

El parc disposa de dos accessos, un a través del carrer Riera de Targa, i un altre passant pel costat del poliesportiu, al carrer Sants Màrtirs.

Accés Carrer Riera de Targa: (foto 3 i 8)

En el tram d'accés al Parc al carrer Riera de Targa l'amplada de pas és de 1,50m. A davant del parc hi ha un gual de vianants que caldrà refer-lo: és del tipus barca però té ressalt i no disposa de senyalització de invidents.

Pel que fa a l'accés al parc, es realitza a través d'un pla inclinat. El tram inicial d'aquest tram està pavimentat amb grava fina i dificulta el pas a persones amb mobilitat reduïda ja que no és un paviment compacte. Es proposa substituir-lo per sauló. La rampa té un pendent excessiu però no es proposa cap intervenció ja que és la pròpia pendent natural del terreny i a més es disposa d'un itinerari alternatiu.

Accés Carrer Sants Màrtirs






La vorera d'accés al poliesportiu des del Carrer Santa Màrtirs té una amplada de pas de 90 cm. Just a davant del poliesportiu hi ha una plaça d'aparcament per vehicles de persones amb mobilitat reduïda i un gual per accedir a la vorera. Aquest gual és del tipus barca però es proposa refer-lo ja que no compleix els paràmetres bàsics d'accessibilitat.

L'accés des d'aquest punt fins al Parc és accessible.

C) ITINERARIS

Una gran part de l'itinerari pel parc és accessible, ja que es disposa de paviment de sauló. Aquest és dur i compacte i no dificulta el pas de les persones amb mobilitat reduïda. Així i tot, s'han detectat els següents punts a millorar:

Codi de colors:

 Es compleix l'enunciat	 Es compleix part de l'enunciat o bé cal millorar-ho	 No es pot valorar l'enunciat
 S'incompleix l'enunciat, que no és normatiu (recomanació) o no es considera prioritari	 S'incompleix l'enunciat	

- A banda i banda del itinerari central del parc hi ha una vorada de formigó que impedeix el pas cap als laterals. Es proposa retallar la vorada en alguns punts per facilitar el pas entre els diferents espais. (foto 4 i 8)
- En l'accés a les pistes, hi ha un ressalt, caldria formar un pla inclinat amb formigó de pendent inferior al 6%. (foto 2)
- En alguns punts l'escorrentia de l'aigua ha creat desnivells en el paviment de sauló. Es proposa anivellar-lo de nou a través d'un manteniment periòdic. (foto 1)
- En alguns trams el paviment és de grava fina. Es proposa substituir-lo per sauló.

Itineraris		
<i>Amplada de pas de l'itinerari en el punt més estret:</i>	<i>Entre 2 i 3 m</i>	
<i>Amplada lliure d'obstacles en el punt més estret:</i>	<i>≥ 1,80 m</i>	
<i>Alçada lliure d'obstacles al punt més baix:</i>	<i>≥ 2,20 m</i>	
<i>Pendent longitudinal de l'itinerari:</i>	<i>Alguns punts entre el 6 i el 8%</i>	
<i>Pendent transversal de l'itinerari:</i>	<i>≤ 2 %</i>	
<i>Se salven desnivells mitjançant escales i/o rampes?</i>	<i>No</i>	
<i>Presència de graons aïllats?</i>	<i>No</i>	
<i>El paviment és accessible?</i>	<i>En alguns punts és millorable</i>	
<i>L'itinerari està suficientment il·luminat?</i>	<i>Sí</i>	
<i>Disposa de zones de descans al llarg de l'itinerari?</i>	<i>Sí</i>	
<i>El paviment és dur, estable i antilliscant?</i>	<i>En alguns punts és millorable</i>	
<i>Hi ha reixes en l'itinerari?</i>	<i>No</i>	
<i>Hi ha elements d'ombra als itineraris?</i>	<i>Sí</i>	
<i>Els arbres estan podats (alçada lliure de 2,20 m)?</i>	<i>Sí</i>	

D) MOBILIARI URBÀ

El disseny del mobiliari del parc és accessible. Les papereres estan col·locades a una alçada d'entre 60 i 140 cm, els seients tenen respall i reposabraços i el disseny de la font permet aproximar-s'hi a un usuari amb cadira de rodes.

Mobiliari urbà		
<i>Els escocells dels itineraris estan protegits?</i>	<i>No, però no és necessari ja que no hi ha desnivell amb el paviment circumdant</i>	

Codi de colors:

- Es compleix l'enunciat
 Es compleix part de l'enunciat o bé cal millorar-ho
 No es pot valorar l'enunciat
 S'incompleix l'enunciat, que no és normatiu (recomanació) o no es considera prioritari
 S'incompleix l'enunciat

<i>Si hi ha fitons als itineraris, són de disseny accessible?</i>	<i>No n'hi ha</i>	
<i>Els seients són de disseny accessible?</i>	<i>Si</i>	
<i>Les papereres són de disseny accessible?</i>	<i>Si</i>	
<i>Les fonts són de disseny accessible?</i>	<i>Si</i>	

E) ELEMENTS D'INFORMACIÓ

En la plaça hi ha algun cartell que conté informació. La informació és correcta. Així i tot es proposa millorar-ho perquè sigui accessible col·locant la informació entre una alçada de 70 i 120 cm.

Elements d'informació		
<i>Disposa de senyalització a cadascun dels accessos?</i>	<i>En alguns</i>	
<i>Senyalització s'ajusta a criteris d'accessibilitat en la comunicació?</i>	<i>En alguns aspectes</i>	

F) PRESSUPOST

El pressupost de millora de l'accessibilitat és el següent:

	Descripció	Unitats	Preu (€)	Cost (€)
M2	Formació de pla inclinat de pendent no superior al 6%	4	72,00 €	288,00
Ut	Col·locació de cartell a alçada accessible	1	92,41€	92,41€
M2	Substitució de paviment irregular per paviment de sauló anivellat i compactat al 96% del PM	60	19,20 €	1152,00 €
ML	Demolició de vorada de formigó	6	6,50	39,00 €
PRESSUPOST TOTAL DE LES INTERVENCIIONS				1.571,41 €

Codi de colors:

■ Es compleix l'enunciat
 ■ Es compleix part de l'enunciat o bé cal millorar-ho
 ■ No es pot valorar l'enunciat
■ S'incompleix l'enunciat, que no és normatiu (recomanació) o no es considera prioritari
 ■ S'incompleix l'enunciat