

Dades municipals

Municipi	VILASSAR DE DALT		
ADF	VILASSAR DE DALT		
Nombre d'habitants	9.072		
Superfície municipal (ha)	901	Superfície forestal vulnerable, ICGC (ha)	583
Espai o Parc Natural	Parc de la Serralada Litoral		
Altres espais protegits	LIC Serres del Litoral Septentrional		

Contingut del Pla municipal de Prevenció d'Incendis forestals

El Pla municipal de prevenció d'incendis forestals és el document que conté el conjunt de previsions i mesures que cal prendre per reduir les causes dels incendis, limitar-ne els efectes i facilitar-ne l'extinció.

Aquestes previsions i mesures es presenten a través d'informació escrita (fitxes descriptives d'actuacions i inversions) i informació gràfica (mapa).

Ús i gestió del Pla municipal de Prevenció d'Incendis forestals

La vigència del present Pla és de 6 anys

Totes les actuacions previstes en el Pla per millorar la situació del municipi davant els incendis forestals es resumeixen en les relacions prioritzades d'actuacions de manteniment i d'inversions del punt 4 (gestió del pla).

Any de revisió	2021
Termini de vigència	31/12/2027

Aquest Pla de Prevenció d'Incendis Forestals ha estat elaborat per l'Oficina Tècnica de Prevenció Municipal d'Incendis Forestals i Desenvolupament Agrari (OTPMIFDA) de l'Àrea d'Infraestructures i Espais Naturals de la Diputació de Barcelona, amb la col·laboració i l'acord de les següents entitats:

Ajuntament VILASSAR DE DALT
ADF VILASSAR DE DALT

Document finalitzat en la data de signatura digital del/de la redactor/a

El/la tècnic/a redactor/a de
l'OTPMIFDA

Kevin Oliver
Del Rey Morris
- DNI
45548336X
(TCAT)

Signat digitalment
per Kevin Oliver Del
Rey Morris - DNI
45548336X (TCAT)
Data: 2021.10.13
14:09:08 +02'00'

vist-i-plau
El cap de la Secció de Prevenció
d'Incendis Forestals

Oscar Maria
Sanchez
Santos - DNI
43715800E
(SIG)

Digitally signed by
Oscar Maria Sanchez
Santos - DNI
43715800E (SIG)
Date: 2021.10.15
13:37:10 +02'00'

1.1

Senyalització (S)

Prohibició de fer foc, prohibició de pas, distància i localització de punts d'aigua

Mesura proposada (per ordre de prioritat)	Localització en el plànol (núm.d'ordre)	Unitats	Cost estimat (EUR)	
			Unitari	Total
Instal·lació de senyal d'ubicació del punt d'aigua AB-2, situat prop de la creu de Can Boquet	IS-2	1	220,00	220,00
Instal·lació de senyal d'ubicació de l'hidrant núm. H-3, situat dins la finca de les Ginesteres	IS-3	1	220,00	220,00
Instal·lació de senyal d'ubicació de punt d'aigua AB-4, situat dins la finca de les Ginesteres	IS-4	1	220,00	220,00
Instal·lació de senyal d'ubicació de l'hidrant núm. H-7, situat a la cruïlla entre els carrers Riera de Targa i Àvi Riera	IS-7	1	220,00	220,00
Instal·lació de senyal d'ubicació de l'hidrant núm. H-8, situat al carrer Mossèn Josep Mas, 29	IS-8	1	220,00	220,00
Instal·lació de senyal d'ubicació de l'hidrant núm. H-9, situat al carrer Mossèn Josep Mas, 27	IS-9	1	220,00	220,00
Instal·lació de senyal d'ubicació de l'hidrant núm. H-14, situat a l'avinguda Comtal, s/n	IS-14	1	220,00	220,00

Cost total d'inversions en senyalització:

1.540,00

1.2

Tractament i ordenació d'usos perillosos i del combustible

Tipus de Risc	Mesura proposada (per ordre de prioritat)	Localització en el plànol (núm.d'ordre)	Amidament	Cost estimat (EUR)	
				Unitari	Total

Cost total d'inversions en tractament i ordenació d'usos perillosos i del combustible:



2.1

Xarxa viària bàsica municipal de prevenció d'incendis forestals

Arranjament de pistes (AP)

Mesura proposada (per ordre de prioritat)	Localització en el plànol	Amidament (km, m2, ut)	Cost estimat (EUR)	
			Unitari	Total
Arranjament del punt crític APC-1. Corba de baix radi de gir al camí 04. Formigó amb fibres. Gruix de 0,15 m. Inclou el colorant. Tram de 150 m2.	APC-1	150,00	30,00	4.500,00
Arranjament del punt crític APC-10. Pujador al camí 09. Formigó amb fibres. Gruix de 0,15 m. Inclou el colorant. Tram de 120 m2.	APC-10	120,00	30,00	3.600,00
Arranjament del punt crític APC-2. Corba de baix radi de gir al camí 04. Formigó amb fibres. Gruix de 0,15 m. Inclou el colorant. Tram de 90 m2.	APC-2	90,00	30,00	2.700,00
Arranjament del punt crític APC-3. Corba de baix radi de gir al camí 04. Formigó amb fibres. Gruix de 0,15 m. Inclou el colorant. Tram de 90 m2.	APC-3	90,00	30,00	2.700,00
Arranjament del punt crític APC-5. Corba de baix radi de gir al camí 04, a l'alçada del dipòsit de Kynoikos. Formigó amb fibres. Gruix de 0,15 m. Inclou el colorant. Tram de 240 m2.	APC-5	240,00	30,00	7.200,00
Arranjament del punt crític APC-6. Estretament al camí 02 a l'alçada de Can Garimbau. Treball de condicionament del ferm de la plataforma i els talussos. Tram de 60 m.	APC-6	1,00	3.390,00	3.390,00
Arranjament del punt crític APC-7. Pujador a l'inici del camí 02, prop de la cruïlla amb el camí 01. Formigó amb fibres. Gruix de 0,15 m. Inclou el colorant. Tram de 210 m2.	APC-7	210,00	30,00	6.300,00
Arranjament del punt crític APC-8. Pujador al camí 09. Formigó amb fibres. Gruix de 0,15 m. Inclou el colorant. Tram de 80 m2.	APC-8	80,00	30,00	2.400,00
Arranjament del punt crític APC-9. Corba de baix radi de gir al camí 09. Formigó amb fibres. Gruix de 0,15 m. Inclou el colorant. Tram de 170 m2.	APC-9	170,00	30,00	5.100,00

Cost total d'inversions en arranjament de pistes de la xarxa viària bàsica:**37.890,00**

Codi Segur de Verificació: f679c6bc-a26e-4b02-9682-361bbbfc931
Origen: Ciutadà
Identificador document original: 1294905
Data d'impressió: 01/02/2022 12:19:12
Pàgina 5 de 20

SIGNATURES
1.- Kevin Oliver Del Rey Morris (TCAT), 13/10/2021 14:09
2.- Oscar Maria Sanchez Santos (SIG), 15/10/2021 13:37
3.- Secretaria General, 20/01/2022 10:46

2.2

Xarxa viària bàsica municipal de prevenció d'incendis forestals

Construcció de pistes (CP)

Mesura proposada (per ordre de prioritat)	Localització en el plànol	Amidament (km, m2, ut)	Cost estimat (EUR)	
			Unitari	Total
Construcció de girador G-1, situat entre els camins 03 i l'inici del camí 02, prop de Can Bosch	CG-1	1,00	1.010,00	1.010,00

Cost total d'inversions en construcció de pistes de la xarxa viària bàsica:

1.010,00

Codi Segur de Verificació: f679c6bc-a26e-4b02-9682-361bbbfc931
Origen: Ciutadà
Identificador document original: 1294905
Data d'impressió: 01/02/2022 12:19:12
Pàgina 6 de 20

SIGNATURES
1.- Kevin Oliver Del Rey Morris (TCAT), 13/10/2021 14:09
2.- Oscar Maria Sanchez Santos (SIG), 15/10/2021 13:37
3.- Secretaria General, 20/01/2022 10:46

2.3

Xarxa de punts d'aigua

Arranjament de basses i dipòsits (AB), construcció de basses i dipòsits (CB), instal·lació d'hidrants i altres boques (CH)

Mesura proposada (per ordre de prioritat)	Localització en el plànol	Cost estimat (EUR)
Senyalització per mitjans aeris: arlequinat vermell i blanc en els 40 cm superiors, amb longituds entre 150 i 100 cm, al dipòsit AB-2, situat prop de la creu de Can Boquet	AB-2	1.300,00
Instal·lació d'un sistema per evitar ofegaments de la fauna i compatible amb la seguretat dels mitjans d'intervenció, al dipòsit AB-2, situat prop de la creu de Can Boquet	AB-2	2.500,00
Senyalització per mitjans aeris: arlequinat vermell i blanc en els 40 cm superiors, amb longituds entre 150 i 100 cm, al dipòsit AB-4, situat dins la finca de les Ginesteres	AB-4	1.300,00
Instal·lació d'un sistema per evitar ofegaments de la fauna i compatible amb la seguretat dels mitjans d'intervenció, al dipòsit AB-4, situat dins la finca de les Ginesteres	AB-4	2.500,00

Cost total d'inversions en la xarxa de punts d'aigua:

7.600,00

Codi Segur de Verificació: f679c6bc-a26e-4b02-9682-361bbbfc931
Origen: Ciutadà
Identificador document original: 1294905
Data d'impressió: 01/02/2022 12:19:12
Pàgina 7 de 20

SIGNATURES
1.- Kevin Oliver Del Rey Morris (TCAT), 13/10/2021 14:09
2.- Oscar Maria Sanchez Santos (SIG), 15/10/2021 13:37
3.- Secretaria General, 20/01/2022 10:46

2.4

Xarxa de franges vegetals de baixa combustibilitat (CF)

Mesura proposada (per ordre de prioritat)	Any previst	Localització planol	Amidament (ha)	Cost estimat (EUR)	
				Unitari	Total

Cost total d'inversions en la xarxa de franges vegetals de baixa combustibilitat:

Codi Segur de Verificació: f679c6bc-a26e-4b02-9682-361bbbfc931
Origen: Ciutadà
Identificador document original: 1294905
Data d'impressió: 01/02/2022 12:19:12
Pàgina 8 de 20

SIGNATURES
1.- Kevin Oliver Del Rey Morris (TCAT), 13/10/2021 14:09
2.- Oscar Maria Sanchez Santos (SIG), 15/10/2021 13:37
3.- Secretaria General, 20/01/2022 10:46

2.5

Material de primera intervenció (M)

Mesura proposada (per ordre de prioritat)	Unitats	Cost estimat (EUR)	
		Unitari	Total

Cost total d'inversions en adquisició de material de primera intervenció:

3.1

Mesures d'informació

Bans

Es recomana que l'Ajuntament promulgui un ban en matèria de prevenció d'incendis per al seu terme municipal d'acord amb el Decret 64/95, de 7 de març.

Butlletins informatius municipals


Es recomana la publicació d'una nota informativa al butlletí municipal, recordant les recomanacions i normativa sobre ús de foc segons els diferents períodes establerts al Decret 64/95, de 7 de març.

Ràdio local

TV local

Altres

Es recomana la publicació de notes informatives sobre restriccions d'ús de foc establertes al Decret 64/95, de 7 de març, i d'altres a la pàgina web de l'Ajuntament "<https://www.vilassardedalt.cat/>".




3.2

Planejament urbanístic

1.Introducció de la xarxa viària en el planejament municipal

1.1	Amb caràcter informatiu	<input checked="" type="checkbox"/>
1.2	Com a sistema general	<input type="checkbox"/>
1.2.1	Totalment	<input type="checkbox"/>
1.2.1.1	Sense expropiacions	<input type="checkbox"/>
1.2.1.2	Amb expropiacions	<input type="checkbox"/>
Trams (cost estimat)		

1.2.2	Parcialment	<input type="checkbox"/>
1.2.2.1	Sense expropiacions	<input type="checkbox"/>
1.2.2.2	Amb expropiacions	<input type="checkbox"/>
Trams (cost estimat)		



3.3

Ordenances i altres mesures

Ordenances i informe

Sobre manteniment de parcel·les i entorns d'urbanitzacions

L'Ajuntament posarà en coneixement dels propietaris de parcel·les urbanitzables en contacte amb zona forestal de la necessitat de mantenir-les netes durant el període de risc d'incendi forestal d'acord amb la Llei 5/2003, de 22 d'abril.

Sobre prevenció d'incendis

L'Ajuntament posarà en coneixement dels habitants del seu terme -així com de visitants- dels períodes de risc d'incendi i les restriccions pertinents segons Decret 64/95, de 7 de març.

Informació addicional (Parcs i espais naturals, Bombers)

Revisar l'informe del Consorci del Parc de la Serralada Litoral abans d'actuar sobre la xarxa viària sobretot en relació a l'arranjament dels punts crítics i la construcció de giradors previstos a aquest document.

Altres mesures

Electricitat

L'Ajuntament posarà en coneixement de les companyies elèctriques la necessitat de mantenir netes les franges de seguretat del vol del cablejat segons Decret 268/98, de 23 de juliol, i Decret 64/95, de 7 de març.

Gas


Altres infraestructures perilloses

L'Ajuntament posarà en coneixement de les entitats responsables de la xarxa viària la necessitat de mantenir netes de vegetació les franges de seguretat segons Decret 130/98, de 12 de maig, i Decret 64/95, de 7 de març.

4.1

Programa d'inversió en actuacions de millora i establiment d'infraestructura de prevenció

Any indicatiu	Mesura proposada (per ordre de prioritat)	Localització en el plànol (codi)	Amidament	Cost estimat (EUR)	
				Unitari	Total
	Instal·lació de senyal d'ubicació del punt d'aigua AB-2, situat prop de la creu de Can Boquet	IS-2	1,00	220,00	220,00
	Instal·lació de senyal d'ubicació de l'hidrant núm. H-3, situat dins la finca de les Ginesteres	IS-3	1,00	220,00	220,00
	Instal·lació de senyal d'ubicació de punt d'aigua AB-4, situat dins la finca de les Ginesteres	IS-4	1,00	220,00	220,00
	Instal·lació de senyal d'ubicació de l'hidrant núm. H-7, situat a la cruïlla entre els carrers Riera de Targa i Avi Riera	IS-7	1,00	220,00	220,00
	Instal·lació de senyal d'ubicació de l'hidrant núm. H-8, situat al carrer Mossèn Josep Mas, 29	IS-8	1,00	220,00	220,00
	Instal·lació de senyal d'ubicació de l'hidrant núm. H-9, situat al carrer Mossèn Josep Mas, 27	IS-9	1,00	220,00	220,00
	Instal·lació de senyal d'ubicació de l'hidrant núm. H-14, situat a l'avinguda Comtal, s/n	IS-14	1,00	220,00	220,00
	Arranjament del punt crític APC-1. Corba de baix radi de gir al camí 04. Formigó amb fibres. Gruix de 0,15 m. Inclou el colorant. Tram de 150 m2.	APC-1	150,00	30,00	4.500,00
	Arranjament del punt crític APC-2. Corba de baix radi de gir al camí 04. Formigó amb fibres. Gruix de 0,15 m. Inclou el colorant. Tram de 90 m2.	APC-2	90,00	30,00	2.700,00
	Arranjament del punt crític APC-3. Corba de baix radi de gir al camí 04. Formigó amb fibres. Gruix de 0,15 m. Inclou el colorant. Tram de 90 m2.	APC-3	90,00	30,00	2.700,00



4.1

Programa d'inversió en actuacions de millora i establiment d'infraestructura de prevenció

Any indicatiu	Mesura proposada (per ordre de prioritat)	Localització en el plànol (codi)	Amidament	Cost estimat (EUR)	
				Unitari	Total
	Arranjament del punt crític APC-5. Corba de baix radi de gir al camí 04, a l'alçada del dipòsit de Kynoiikos. Formigó amb fibres. Gruix de 0,15 m. Inclou el colorant. Tram de 240 m2.	APC-5	240,00	30,00	7.200,00
	Arranjament del punt crític APC-6. Estretament al camí 02 a l'alçada de Can Garimbau. Treball de condicionament del ferm de la plataforma i els talussos. Tram de 60 m.	APC-6	1,00	3.390,00	3.390,00
	Arranjament del punt crític APC-7. Pujador a l'inici del camí 02, prop de la cruïlla amb el camí 01. Formigó amb fibres. Gruix de 0,15 m. Inclou el colorant. Tram de 210 m2.	APC-7	210,00	30,00	6.300,00
	Arranjament del punt crític APC-8. Pujador al camí 09. Formigó amb fibres. Gruix de 0,15 m. Inclou el colorant. Tram de 80 m2.	APC-8	80,00	30,00	2.400,00
	Arranjament del punt crític APC-9. Corba de baix radi de gir al camí 09. Formigó amb fibres. Gruix de 0,15 m. Inclou el colorant. Tram de 170 m2.	APC-9	170,00	30,00	5.100,00
	Arranjament del punt crític APC-10. Pujador al camí 09. Formigó amb fibres. Gruix de 0,15 m. Inclou el colorant. Tram de 120 m2.	APC-10	120,00	30,00	3.600,00
	Construcció de girador G-1, situat entre els camins 03 i l'inici del camí 02, prop de Can Bosch	CG-1	1,00	1.010,00	1.010,00
	Instal·lació d'un sistema per evitar ofegaments de la fauna i compatible amb la seguretat dels mitjans d'intervenció, al dipòsit AB-2, situat prop de la creu de Can Boquet	AB-2	0,00	0,00	2.500,00
	Senyalització per mitjans aeris: arlequinat vermell i blanc en els 40 cm superiors, amb longituds entre 150 i 100 cm, al dipòsit AB-2, situat prop de la creu de Can Boquet	AB-2	0,00	0,00	1.300,00
	Instal·lació d'un sistema per evitar ofegaments de la fauna i compatible amb la seguretat dels mitjans d'intervenció, al dipòsit AB-4, situat dins la finca de les Ginesteres	AB-4	0,00	0,00	2.500,00



4.1

Programa d'inversió en actuacions de millora i establiment d'infraestructura de prevenció

Any indicatiu	Mesura proposada (per ordre de prioritat)	Localització en el plànol (codi)	Amidament	Cost estimat (EUR)	
				Unitari	Total
	Senyalització per mitjans aeris: arlequinat vermell i blanc en els 40 cm superiors, amb longituds entre 150 i 100 cm, al dipòsit AB-4, situat dins la finca de les Ginesteres	AB-4	0,00	0,00	1.300,00

Cost total del programa d'actuacions de millora: 48.040,00

4.2

Programa d'actuacions de manteniment i conservació de la infraestructura de prevenció

Localització en el plànol (codi)	Mesura proposada (per ordre de prioritat)	Any indicatiu	Amidament	Cost estimat (EUR)	
				Unitari	Total
01	Manteniment de la plataforma i la vegetació del camí del Raval, entre la Creu de Can Boquet i el terme amb Vilanova del Vallès (a càrrec del Parc de la Serralada Litoral)		2,7 km		
02	Manteniment de la plataforma i la vegetació (inclou desbrossament i poda vertical) del camí de Cal Vidrier	2023	1,1 km	1.410,00	1.551,00
03	Manteniment de la plataforma i la vegetació (inclou desbrossament i poda vertical) del camí de Cal Senyor, des de la Roca d'en Toni fins al terme amb Vilanova del Vallès	2022	2,6 km	1.420,00	3.692,00
04	Manteniment de la plataforma i la vegetació (inclou desbrossament i poda vertical) del camí de la Font Freda	2025	2,6 km	1.450,00	3.770,00
05	Manteniment de la plataforma i la vegetació del camí de Sant Bartomeu (a càrrec del Parc de la Serralada Litoral)		2,0 km		
06	Manteniment de la plataforma i la vegetació (inclou desbrossament i poda vertical) del camí de la Font d'en Dirol	2023	1,1 km	1.230,00	1.353,00
07	Manteniment de la plataforma i la vegetació del camí de Sant Sebastià (a càrrec del Parc de la Serralada Litoral)		1,7 km		
08	Manteniment de la plataforma i la vegetació del camí de la Costa (a càrrec de l'ajuntament de Vilassar de Dalt)		1,6 km		
09	Manteniment de la plataforma i la vegetació (inclou desbrossament i poda vertical) del camí dels eucaliptus	2024	2,4 km	1.470,00	3.528,00



Codi Segur de Verificació: f679c6bc-a26e-4b02-9682-361bbbfc931
Origen: Ciutadà
Identificador document original: 1294905
Data d'impressió: 01/02/2022 12:19:12
Pàgina 16 de 20

SIGNATURES
1.- Kevin Oliver Del Rey Morris (TCAT), 13/10/2021 14:09
2.- Oscar Maria Sanchez Santos (SIG), 15/10/2021 13:37
3.- Secretaria General, 20/01/2022 10:46

4.2

Programa d'actuacions de manteniment i conservació de la infraestructura de prevenció

Localització en el plànol (codi)	Mesura proposada (per ordre de prioritat)	Any indicatiu	Amidament	Cost estimat (EUR)	
				Unitari	Total
10	Manteniment de la plataforma i la vegetació del camí de Sant Mateu (a càrrec del Parc de la Serralada Litoral)		1,1 km		

Cost total programa d'actuacions de manteniment de la infraestructura: 13.894,00

4.3

Programació anual d'actuacions sobre la infraestructura de prevenció

Any indicatiu	Mesura proposada (per ordre de prioritat)	Localització en el plànol (codi)	Amidament	Cost estimat (EUR)					
				Unitari	Total				
2022	Manteniment de la plataforma i la vegetació (inclou desbrossament i poda vertical) del camí de Cal Senyor, des de la Roca d'en Toni fins al terme amb Vilanova del Vallès	03	2,60 km	1.420,00	3.692,00				
Resum anual del cost		Any	2022	Inversions:	0,00	Manteniment	3.692,00	Totals:	3.692,00
2023	Manteniment de la plataforma i la vegetació (inclou desbrossament i poda vertical) del camí de Cal Vidrier	02	1,10 km	1.410,00	1.551,00				
2023	Manteniment de la plataforma i la vegetació (inclou desbrossament i poda vertical) del camí de la Font d'en Dirol	06	1,10 km	1.230,00	1.353,00				
Resum anual del cost		Any	2023	Inversions:	0,00	Manteniment	2.904,00	Totals:	2.904,00
2024	Manteniment de la plataforma i la vegetació (inclou desbrossament i poda vertical) del camí dels eucaliptus	09	2,40 km	1.470,00	3.528,00				
Resum anual del cost		Any	2024	Inversions:	0,00	Manteniment	3.528,00	Totals:	3.528,00
2025	Manteniment de la plataforma i la vegetació (inclou desbrossament i poda vertical) del camí de la Font Freda	04	2,60 km	1.450,00	3.770,00				
Resum anual del cost		Any	2025	Inversions:	0,00	Manteniment	3.770,00	Totals:	3.770,00



4.3

Programació anual d'actuacions sobre la infraestructura de prevenció

Any indicatiu	Mesura proposada (per ordre de prioritat)	Localització en el plànol (codi)	Amidament	Cost estimat (EUR)					
				Unitari	Total				
2026	Manteniment de la plataforma i la vegetació (inclou desbrossament i poda vertical) del camí de Cal Senyor, des de la Roca d'en Toni fins al terme amb Vilanova del Vallès	03	2,60 km	1.420,00	3.692,00				
Resum anual del cost		Any	2026	Inversions:	0,00	Manteniment	3.692,00	Totals:	3.692,00
2027	Manteniment de la plataforma i la vegetació (inclou desbrossament i poda vertical) del camí de Cal Vidrier	02	1,10 km	1.410,00	1.551,00				
2027	Manteniment de la plataforma i la vegetació (inclou desbrossament i poda vertical) del camí de la Font d'en Dirol	06	1,10 km	1.230,00	1.353,00				
Resum anual del cost		Any	2027	Inversions:	0,00	Manteniment	2.904,00	Totals:	2.904,00
Cost total programa d'actuacions:				Inversions:	0,00	Manteniment	20.490,00	Totals:	20.490,00

Punts d'aigua d'acumulació

VILASSAR DE DALT

Núm. ordre mapa PPI	Ubicació Tipologia	Capacitat (m3)	Previst per mitjans	
			Terrestres	Aeris
2	Camí de St. Mateu. Creu de Can Boquet DM-Dipòsit metàl·lic	150	Si	Si
4	Les Ginesteres DM-Dipòsit metàl·lic	250	Si	Si

VILASSAR DE DALT

Nº PA acumulació 2

Punts d'aigua de pressió

VILASSAR DE DALT

Núm. ordre mapa PPI	Ubicació Tipologia	Diàmetre de ràcord	Previst per mitjans terrestres
1	Camí de St. Mateu. Creu de Can Boquet HT-Hidrant de tapa	70mm	Sí
3	Les Ginesteres HT-Hidrant de tapa	70mm	Sí
5	Camí de la Costa amb Passatge Pere Calders HT-Hidrant de tapa	70mm	Sí
6	Camí de la Costa amb C/ Nord HT-Hidrant de tapa	70mm	Sí
7	C/ Riera de Targa amb C/ Avi Riera HS-Hidrant de columna seca	70mm	Sí
8	C/ Mossèn Josep Mas, 29 HT-Hidrant de tapa	100mm	Sí
9	C/ Mossèn Josep Mas, 27 HT-Hidrant de tapa	100mm	Sí
10	Camí de Mataró amb c/ de Can Tosca HT-Hidrant de tapa	100mm	Sí
11	Av. Lluís Companys amb c/ Joan Peiró i Belis HT-Hidrant de tapa	100mm	Sí
12	C/ Narcís Monturiol amb Riera de Targa HT-Hidrant de tapa	70mm	Sí
13	C/ de la Sardana, s/n HS-Hidrant de columna seca	70mm	Sí
14	Av. Comtal, s/n HS-Hidrant de columna seca	100mm	Sí

VILASSAR DE DALT

Nº PA pressió 12

Data: 13/10/2021

