



Memòria Viles Florides  
**Edició 2019**



## Dades generals del Municipi

---

Vilassar de Dalt

El Maresme

9.013 habitants

Cap d'Àrea de Territori: Jose Fernández

[fernandezrjse@vilassardedalt.cat](mailto:fernandezrjse@vilassardedalt.cat)

Cap Unitat Patrimoni i Turisme: Enric Ortega

[ortegare@vilassardedalt.cat](mailto:ortegare@vilassardedalt.cat)

**Punt d'Informació Turística**

Museu Arxiu de Vilassar de Dalt

C. Marquès de Barberà, 9

08339 Vilassar de Dalt

Tel. 93 750 74 88

[turisme@vilassardedalt.cat](mailto:turisme@vilassardedalt.cat)

*Vilassar de Dalt, 21 de març de 2019*

## Aspectes motivacionals per formar part de Viles Florides

---

A l'inici d'aquesta legislatura l'Ajuntament de Vilassar de Dalt impulsava el Pla Director de Turisme de Vilassar. Aquest document marc proposava la revaloració d'aquells espais verds que acollien les activitats de lleure i patrimonials de la vila.

Unificar la voluntat de l'Àrea de Territori amb la de Turisme de millorar els espais verds de la vila, amb criteris de sostenibilitat, prioritant espècies vegetals autòctones, fent-ne un manteniment periòdic i proposant accions de rehabilitació d'espais era un dels objectius clau dels darrers anys. Per treballar en aquest sentit és el que va portar a proposar la participació de Vilassar de Dalt dins l'àmbit de Vila Florida.

Tot i els esforços a nivell local d'un municipi amb espais verds reduïts, ja que tenim l'alternativa del Parc Serralada a tocar, el fet de ser membres de Viles Florides ens autoexigeix un nivell de compromís amb el manteniment i dignificació d'aquests espais.

La ciutadania ha reconegut l'esforç fet pel que fa a l'enjardinament, mobiliari urbà i millora d'accessos d'espais claus per la dinàmica sociocultural de la vila, i això ha portat a la planificació de la remodelació de diferents espais públics i viaris de Vilassar.

En definitiva, formar part de Viles Florides ens obliga a seguir mantenint una línia de millora, ens dona un segell de qualitat i ens posiciona dins l'oferta turística de les poblacions que valoren el manteniment i revalorització dels espais verds urbans.



# Objectius i estratègia en relació amb la gestió i millora dels espais verds

## Consciència social / Actuacions mediambientals



La importància de la implicació ciutadana en la millora i manteniment dels espais comuns del municipi: via pública i espais verds és una de les prioritats d'aquesta Ajuntament. D'aquesta manera s'aposta gradualment per les campanyes de conscienciació per cercar la implicació ciutadana: recollida de brossa, no presència de voluminosos, app específica per notificar incidències en via pública i espais verds.

Evidentment cal la **participació ciutadana**, començant pels més petits amb tallers a l'espai jove sobre jardins verticals o amb la campanya de neteja i

dignificació d'espais periurbans dins la Setmana Europea de la Prevenció de Residus, projecte del programa LIFE+ de la Comissió Europea.

La **campanya reduïm el rebuig** tots hi guanyem que s'ha iniciat l'any 2018 està encaminada a aconseguir l'objectiu d'un 60% de recollida selectiva tal com dictamina la directiva 2008/98 de la Unió Europea. Per l'assoliment d'aquest objectiu l'Àrea de Medi Ambient de l'Ajuntament s'ha centrat en la disminució de la quantitat de la fracció de rebuig fomentant l'ús del contenidor de residus orgànics. Entre les accions informatives i de sensibilització programades hi ha la renovació de la senyalètica dels contenidors i missatges informatius a la població.





L'any 2018 es va consolidar el projecte d'**Hort Social i Comunitari** a la plana de Vilassar amb la creació d'una associació que comptava amb el suport logístic de l'Ajuntament (que ha desbrossat, terrassat terreny i implantat sistema de rec amb la recuperació de pou i basses existents per la captació i emmagatzematge d'aigües freàtiques).

L'Associació ha establert les normes de funcionament i poc a poc ha anat delimitant diferents espais d'horta social i comunitària.

Aquest projecte transversal que ha engrescat diferents sectors d'edat té com objectiu donar un ús social als productes agrícoles obtinguts així com diversificar els usos de l'espai ocupat, creant un entorn agradable amb fruiters i zones de descans.

La creació d'un espai de contacte productiu amb la natura i el treball de la terra creiem que està en la línia de recuperació d'espais verds i agrícoles del municipi, en el camí de l'agricultura ecològica i sostenible.

Es planteja també aquest espai com a punt de pas d'una ruta verda que enllaci diferents punts d'interès tant des del punt de vista ambiental i paisatgístic com patrimonial.








### Polítiques de sostenibilitat ambiental

Les polítiques de sostenibilitat ambiental són presents en totes les actuacions en l'Àrea de Territori amb un treball conjunt amb els tècnics jardiners i els encarregats de manteniment d'espais.

En aquest sentit s'han prioritzat la **plantació d'espècies autòctones** del territori, la reutilització d'aigua no de boca per al reg, instal·lació de reg gota a gota en noves zones s'han eliminat els productes tòxics per l'eliminació d'herbes de la via pública i es treballa amb productes ecològics per al tractament preventiu de plagues a l'arbrat.

Durant l'any 2018/19 també s'ha implantat la utilització d'**encoixinats de fusta triturada**, que permeten una millora higrotèrmica i estètica dels espais on s'utilitza. Cal destacar que el material emprat procedeix de les restes de poda municipals.




En la mateixa línia, també s'han instal·lat al municipi un seguit de **punts de recollida verds** per a les restes vegetals de particulars, el que permet també una reducció de residus impropis en el servei de tractament de residus urbans.



La racionalització dels recursos humans amb manteniment continuat de les zones verdes fa visible la tasca de manteniment i eviten la degradació dels espais verds de la via pública. Si un espai es veu cuidat convida a l'usuari a mantenir-lo.

L'any 2018/19 destaca la implementació del **Pla de Poda de l'Ajuntament de Vilassar de Dalt**, redactat pel biòleg Josep Selga, que ha de formar part del Pla Estratègic del Verd Urbà. El factor de poda és una de les accions amb més controvèrsia entre la població i ha calgut un treball de formació entre el personal i de comunicació amb la població local. Els nous criteris es basen en una revisió anual de cada arbre, valorant en cada cas la necessitat o no de poda. La gestió de l'arbrat viari també es complementa amb un programa de substitució progressiva i eliminació d'aquelles espècies que per diversos motius (seguretat, fruits, al·lèrgies...) es consideren inadequades per a la via pública. Això busca també afavorir la diversitat d'espècies incorporant-ne d'altres més idònies.





## Actuacions en espai públic

L'eix jardins Sant Jordi-Plaça de la Vila i Jardins Anton Feliu que estan al centre de Vilassar de Dalt són, des de l'any passat, un espai a debat per part dels tècnics municipals amb el suport de la Diputació de Barcelona. Aquest tres espais necessiten d'una reinterpretació com a jardí, com espai de trobada i com a terrassa oberta a les activitats populars. Tot i estar pendents de l'estudi de Diputació, aquest any 2019 s'ha portat a terme una intervenció important al **jardí Sant Jordi**: neteja d'espècies, obertura al carrer, retirada de pals elèctrics, remodelació mobiliari, retirada d'espècies barrera, etc...





L'Ajuntament de Vilassar ha intensificat la **implantació de jardineres** en zones peatonals i zones d'especial interès. Les jardineres ajuden en la distribució dels usos de l'espai urbà i identifiquen espais emblemàtics del patrimoni local. Al mateix temps s'ha intensificat l'enjardinament d'espais com illetes, rotondes i sorral amb flor per tal de fer més amable els nostres carrers.







Tal com comentàvem en la memòria de 2018 estàvem en fase de disseny un seguit de plans de millora del verd urbà, com són els **espais associats a la vialitat** (illetes, rotondes, ...) per tal de dignificar aquests espais vinculats al trànsit rodat però que poden aportar una millora substancial del paisatge urbà, i que es troben un fase d'implantació.



Altre Pla iniciat és **l'increment de l'arbrat urbà** en aquells espais que reuneixen les condicions pel seu correcte desenvolupament i permeten millorar el confort tèrmic i visual dels usuaris dels espais lliures i de la vialitat.







La valoració general d'aquests dos anys, 2018 i 2019 en línies generals és molt positiva pel que fa a l'increment del verd urbà a Vilassar de Dalt, així com la millora de la gestió i la progressiva conscienciació de la població dels beneficis de tenir una vila més sostenible i ambientalment acollidora.

## Promoció del patrimoni vegetal com actiu turístic

A l'inici de l'legislatura encetàvem un mitjà fonamental per comunicar les propostes turístiques de Vilassar, la web [www.vilassarturisme.cat](http://www.vilassarturisme.cat) i les xarxes socials: instagram, twitter i facebook de turisme. Aquestes eines han estat cabdals per poder visualitzar les possibilitats de gaudir dels parcs i espais verds de Vilassar de Dalt.

Les **xarxes socials** de l'Àrea de Turisme són molt actives promocionant els esdeveniments locals, però al mateix temps hi ha una especial atenció per divulgar el paisatge urbà i natural destacant el paper de vila florida.

The image shows a screenshot of a Facebook post from the official page of Vilassar Turisme. The post is dated 12 de marzo de 2018 and features a collage of four photographs showcasing spring flora: pink cherry blossoms, yellow flowering trees, orange lilies, and purple flowering trees. The text of the post reads: "Esclat de colors! Ganes de primavera! 🌸🌸 #vilassaritu Viles Florides #vilassarvilaflorida". The post has 214 people reached, 36 interactions, and 1 share. Below the main post, there are two smaller posts from the same page. The first is dated 6 de abril de 2017 and says "Mostres de #primavera a #VilassarDeDalt 🌸 Rosa Maria Prats. #vilesflorides", with 16 interactions. The second is dated 19 de abril de 2018 and says "Júlia Carbonell, Comerç De Vilassar de Dalt y 9 personas más", with 19 interactions. Each post includes a "Promocionar publicación" button.



Partint de dos eixos principals, el Parc de can Rafart i el Museu Arxiu de Vilassar, els dos equipaments rodejats d'uns jardins amb una gran varietat d'espècies vegetals són els espais preferent de realització **d'activitats turístiques**, amb l'entorn natural com a reclam.





En la mateixa línia s'utilitza la presència floral per il·lustrar amb banners o anuncis activitats amb un valor patrimonial o arquitectònic.

A través de l'aplicació **APP Natura local** promocionem l'itinerari Anella verda que és una ruta de 5 km a l'entorn del perímetre nord de Vilassar de Dalt passant per diferents espais naturals: roureda, pineda, vegetació de torrent, vinya, et... una manera d'aproximar-nos a la natura que tenim a tocar de casa.

Caldria destacar dins l'any 2018 l'edició d'un **mapa turístic** amb un tiratge de 2000 exemplars on en el tractament gràfic es dona una especial presència a la natura i la imatge floral.

**Vilassar de Dalt**

**Points d'informació Turística**

**Ofid**

**Rutes**

**Patrimoni**

**Edificaments i festes tradicionals**

**Gastronomia i Comerç**

**EMOCIONS SORRI**

**SHOPPING**

**RESTAURANT**

**ESPORT**

**HOTEL**

**TELÈFONS D'INTERÉS**

**Ajuntament**

**Policia Local**

**Biblioteca**

**Biblioteca de Can Manyer**

**Plaza Municipal**

**Polígon de Can Bausa**

L'any 2019 s'instal·larà en quatre punts estratègics del municipi uns **tòtems** amb doble finalitat informativa. Per una banda destacarem els elements de patrimoni i zones verdes del nucli urbà i per l'altra el directori de comerços de Vilassar.

Aquests elements tindran el mateix tractament que la xarxa de plafons patrimonials ja instal·lats al municipi per donar una continuïtat en la intervenció. Aquests plafons informatius permetran localitzar els jardins i espais verds i al mateix temps afavorirà recorreguts específics on la presència de jardineres amb elements florals ajudaran a resseguir un itinerari més agradable.



# Vilassar, més a prop teu

La falda costanera del Parc de la Serralada Litoral acull el municipi de Vilassar de Dalt, envoltat de natura, a tocar de mar i amb testimonis únics del passat dels anys que ens parlen de la seva història: jaciments arqueològics, masies, cases de carrer, antigues fàbriques tèxtils... Un poble acollidor amb una oferta cultural diversa que aposta per un turisme de proximitat, de descoberta...

La vertiente costera del Parque de la Serralada Litoral resguarda al municipio de Vilassar de Dalt, en medio de la naturaleza, próximo al mar, con testimonios únicos del pasado de los años que nos hablan de su historia: yacimientos arqueológicos, masías, casas de obreros, antiguas fábricas textiles... Un pueblo acogedor con una oferta cultural diversa que apuesta por un turismo familiar, de proximidad...

Le versant de la montagne côtière du Parc de « la Cordillère Littoral » accueille la commune de Vilassar de Dalt. Elle est entourée par la nature, proche de la mer et comme témoignage unique des années qui passent et qui nous parlent de son histoire : les sites archéologiques, maisons de campagne, maisons de village, anciennes usines textiles... Un village accueillant avec une grande diversité culturelle qui a fait le choix d'un tourisme de proximité et de découverte.

Up a hill near the coast of Serralada Litoral park sits the village of Vilassar de Dalt. In the middle of nature, near the sea, with unique stories that tell its history over the years: archaeological sites, workers' houses, old textile factories... A cozy village, with a diverse cultural offering aimed at family tourism, and very nearby....



## PATRIMONI

- Museu Arxiv de Vilassar**  
Museo Arxivo de Vilassar  
Archival Museum of Vilassar  
Av. de les Glòries, 8  
Tel: 93 132 55 22
- Fons de la Tada**  
Fountain of Tada  
La Fontana de la Tada  
C/ Carri d'Alfons  
C/ Carri Puig  
C/ Carri Puig  
C/ Carri Puig
- Can Puig**  
C/ Carri Puig  
C/ Carri Puig  
C/ Carri Puig
- Canal de Vilassar**  
Canal de Vilassar  
Vilassar Canal
- Frontons de l'antiga regateria portua de VDS**  
Frontons de l'antiga regateria portua de VDS  
Frontons de l'antiga regateria portua de VDS
- El Canigó**  
El Canigó  
El Canigó
- Escuelas Francesas Masia**  
Escuelas Francesas Masia  
Escuelas Francesas Masia
- Herbolista lambertiana**  
Herbolista lambertiana  
Herbolista lambertiana
- Ferrocarril de Vilassar**  
Ferrocarril de Vilassar  
Ferrocarril de Vilassar
- Capella de Sant Sebastià**  
Capella de Sant Sebastià  
Capella de Sant Sebastià
- Can Manera**  
Can Manera  
Can Manera
- Torre de la Masia**  
Torre de la Masia  
Torre de la Masia
- Dolmen de la Roca d'en Toni**  
Dolmen de la Roca d'en Toni  
Dolmen de la Roca d'en Toni
- Comens de cases de cós**  
Comens de cases de cós  
Comens de cases de cós

## SERVEIS/EQUIPAMENTS

- Apartaments**  
Apartaments
- Escuelas**  
Escuelas
- Canal Puig**  
Canal Puig
- Canal de Vilassar**  
Canal de Vilassar
- Canal de Vilassar**  
Canal de Vilassar
- Canal de Vilassar**  
Canal de Vilassar
- Canal de Vilassar**  
Canal de Vilassar
- Canal de Vilassar**  
Canal de Vilassar
- Canal de Vilassar**  
Canal de Vilassar
- Canal de Vilassar**  
Canal de Vilassar
- Canal de Vilassar**  
Canal de Vilassar
- Canal de Vilassar**  
Canal de Vilassar
- Canal de Vilassar**  
Canal de Vilassar
- Canal de Vilassar**  
Canal de Vilassar
- Canal de Vilassar**  
Canal de Vilassar



## Altres accions promocionals del municipi

---

Vilassar de Dalt és un poble molt actiu a nivell de moviment associatiu on les activitats entorn la planta i flor són molt presents, segurament per la proximitat a productors locals.

És així com a iniciatives d'escoles locals com el **Jardí Vertical** de l'escola La Immaculada, es poden sumar altres iniciatives com les de l'espai jove que vol dignificar l'espai cívic de les escoles amb la presència de plantes col·locades en pal·lets de fusta.

Un dels esdeveniments amb més ressonància social a Vilassar de Dalt és la **Festa contra el càncer** el primer cap de setmana de juny. Durant aquesta Festa el Parc de can Rafart s'omple de sol·lidaritat a través de la compra de materials cedits pels productors locals, en el nostre cas destaca la venda de flor i planta, que renova el parc vegetal de molts dels jardins particulars i públics de la vila.





## Pressupost destinat a partides de manteniment, jardineria, mediambient i serveis

---

Cal recordar que el manteniment i millora de la jardineria municipal és realitzada íntegrament amb recursos humans i mitjans propis.

Despesa manteniment total 294.000 €/any

Capítol I	240.000 €	Personal propi: 8 jardineros.
Capítol II	2.000 €	Gestió arbrat
	5.000 €	Tractaments fitosanitaris
	22.000 €	Serveis externs jardineria
Capítol VI	20.000 €	Millores parcs i jardins
	5.000 €	Condicionament horta comunitària

Segons el darrer inventari d'espais lliures del municipi, es disposa de més de 275.000 m<sup>2</sup> en sòl urbà. Considerant una despesa de 291.700 €/any, suposa una relació de 1 € / m<sup>2</sup> / any.

I segons el darrer inventari d'arbrat viari, hi ha 2.185 arbres distribuïts en 34 espècies.

Amb l'objectiu de seguir millorant la qualitat dels espais lliures municipals, l'any 2018 s'ha fet una important inversió en l'adquisició de maquinària, que s'ha materialitzat en una nova plataforma articulada per als treballs de poda, i un braç desbroçador per al treball de neteja de marges i praderes.

També cal destacar la planificació de formació continuada per als operaris de jardineria i tècnics responsables del servei, amb cursos específics Criteris de poda d'arbrat, Criteris de poda d'arbustiva i Selecció d'arbrat viari i d'espècies.

## Espais que destacaríeu del vostre municipi

---

### **Jardí romàntic del Museu Arxiu de Vilassar**

Carrer Marquès de Barberà, 9

El Jardí del Museu Arxiu data de 1886 i és un espai que combina grans arbres històrics (til·lers, castanyers índies i xiprers) amb arbres fruiters, plantes aromàtiques i flor. Aquest espai és un jardí romàntic amb jardineres d'obra i diferents ambients, és la seu del principal equipament cultural de Vilassar i s'hi realitzen tallers, concerts i activitats infantils.



### **Parc de Can Rafart**

Carrer Rafart s/n

És el principal Parc de Vilassar de Dalt situat a tocar de la Riera de Targa (eix de comunicació) que aglutina la majoria d'activitats lúdiques i festives de la població. Aquest Parc té en la part central el Casal d'avis i aula de música i diferents ambients: espai de sorral, gespa, llac artificial central, zona infantil de jocs i combina la vegetació de jardí noucentista amb grans arbres i vegetació floral decorativa.



El Parc de can Rafart és un punt de referència per als vilassarencs amb un ús continuat de tots els seus espais.

### **Jardí Sant Jordi**

Carrer Àngel Guimerà

Petit jardí que ocupa l'antiga casa de cal Garbat enderrocada l'any 1976. Aquest espai a tocar de la plaça de la vila s'ha renovat recentment amb una intervenció de: neteja vegetal, col·locació de flors i espècies locals, retirada de vegetació barrera, obertura al carrer, col·locació de mobiliari urbà i retirada de línia elèctrica. Té una vegetació que consta de pocs arbres històrics (olivera i alzina) i vegetació baixa.






### **Jardins Anton Feliu**

Carrer Manuel Moreno

Situat en la zona central del municipi ocupa un solar que salva el desnivell de la pujada de la vila amb una gran paret.

Presenta vegetació envellida i que actualment està en fase de remodelació. Arbres perimetrals i enjardinament baix en els parterres delimiten una gran esplanada central. S'ha realitzat renovació parcial del mobiliari urbà de bancs i papereres, s'han

restaurat els fanals i es farà aportació de nou àrid. Aquest espai forma part del projecte de remodelació Plaça de la Vila-Jardins que està en fase de finalització per part de Diputació i que proposa la interpretació dels jardins Anton Feliu com una terrassa vegetal que s'integra al centre històric.



### **Jardins de Sant Sebastià**

Carretera de Cabriels. En el canvi de terme de Vilassar amb Cabriels just davant del cementiri municipal s'aixeca la capella de Sant Sebastià del s. XVI. Aquesta capella que fa de vigia de la població està envoltada d'uns jardins mediterranis esglaonats amb presència d'espècies aromàtiques i alzines que conformen un recorregut de passeig i mirador molt agradable. L'any 2018 s'ha col·locat un plafó d'interpretació del patrimoni.

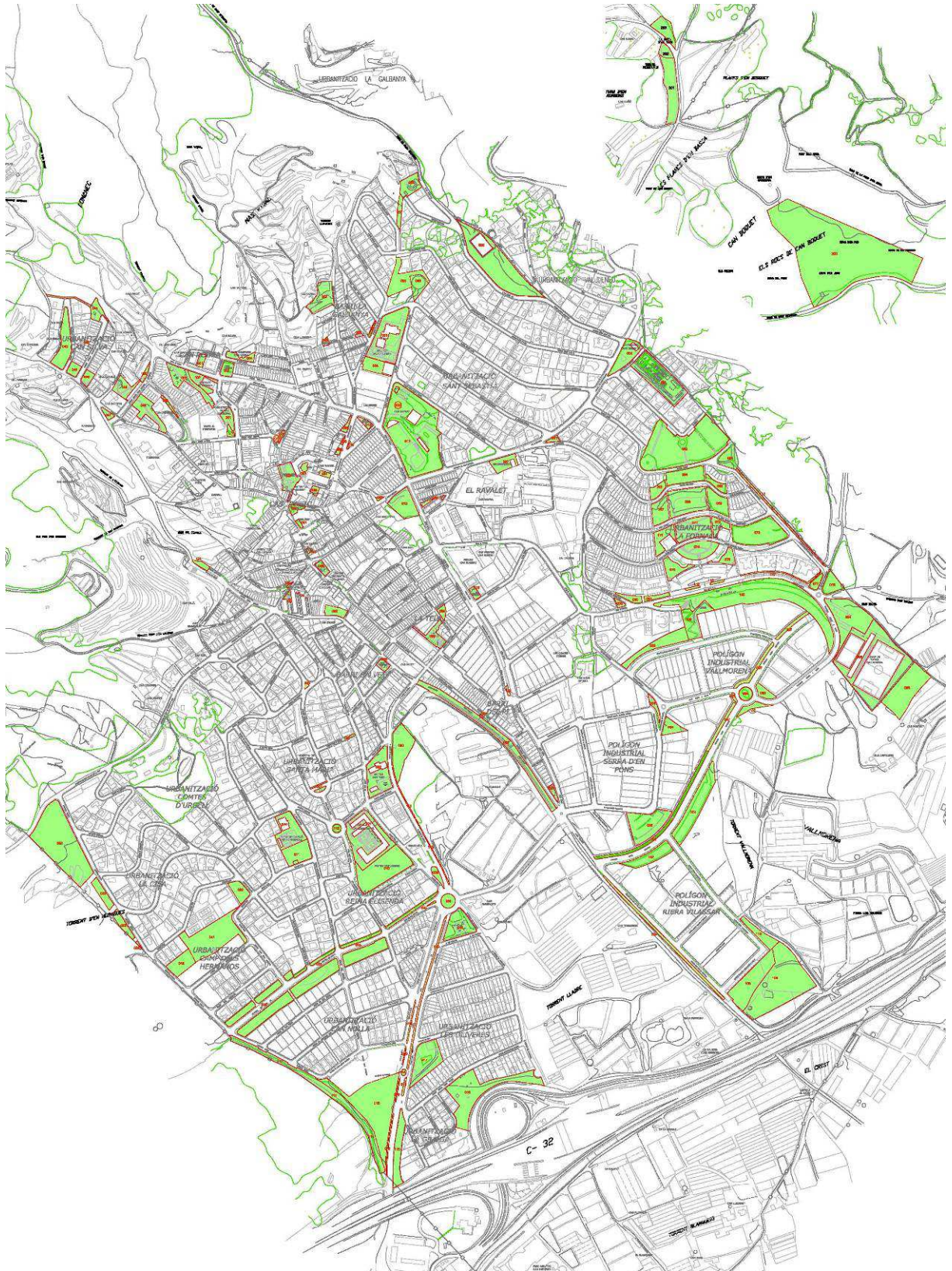
### **Altres espais**

Vilassar de Dalt compta amb altres espais enjardinats com el Parc de la Fornaca, el Passeig de la Fornaca, parc infantil de can Banús, plaça del teatre, parc del carrer Folch i Camarasa, parc de les Oliveres, etc.. així com les rotondes d'accés a la població que afavoreixen la imatge de Vilassar.





## Plànol del municipi, relació espais verds i enjardinats





N	NOM	ADREÇA	QUALIFICAC	ÚS	SUPERFÍCIE
001	AVI RIERA	C/ Avir Riera, 3	V	Espai lliure	615
002	PAU CASALS	C/ Joan Alavedra, 2	V	Aparcament	702
003	PARC CAN BANÚS	C/ Riera Targa, 8	V/E	Espai lliure / Esport	2.042
004	EI CAN ROURA	C/ Abat Oliba, 26	E	Pati equipament	626
005	MERCÈ COMAS	Placeta Mercè Comas	V	Espai lliure	178
006	ESCALES CANIGÓ	C/ Canigó	C	Xarxa vianants	89
007	JARDÍ PARE CLARET	C/ Del Mercat	V	Espai lliure	84
008	JARDÍ ANTON FELIU	C/ Anselm Clavé, 2-4	V	Espai lliure	479
009	PL 11 DE SETEMBRE	Riera Salvet, 48-50	V	Espai lliure	418
010	JARDÍ CAN ROBINAT (CAN LLUIS)	C/ Dr. Ferran, 1	V	Espai lliure	361
011	SOLAR MARAGALL	C/ Joan Maragall, 38-40	E	Pati equipament	2.090
012	APARCAMENT QUINTANA (CAN BRUGUERA)	C/ Ignasi Iglesias, 6	E	Aparcament	2.331
013	PARC CAN RAFART	C/ Rafart, 2	V/E	Espai lliure	14.247
014	JARDÍ QUINTANA	C/ Guillem Pere Eroles, 13	V	Espai lliure	338
015	PLAÇA PEP VENTURA	C/ Pep Ventura	V	Espai lliure	2.609
016	MESTRE ENRIC MORERA	C/ Mestre Enric Morera, 12-18	V	Espai lliure	6.794
017	MESTRE LLUIS MILLET	C/ Mestre Lluís Millet, 2-6	V	Espai lliure	3.560
018	CAN NOLLA	Plaça de can Nolla	V	Espai lliure	8.882
019	VORALS CARRETERA	BV-5023	C	Vialitat	1.872
020	DEL PI INFERIOR (PARC ALZINES)	C/ Manuel Moreno, 143	V	Espai lliure	296
021	HOSPITAL SANT PERE	Av/ Santa Maria, 10	C	Vialitat	239
022	MARAGALL-FLEMING	Av/ Santa Maria, 41	C	Vialitat	71
023	AV. COMTAL LA CISA	Av/ Comtal	V	Espai lliure	12.335
024	EDIFICI MARAGALL	C/ Joan Maragall, 34-36	E	Pati equipament	2.603
025	SOT D'EN PI	Av/ Sot d'en Pi	V/C	Vialitat	11.346
026	JARDÍ SANT JORDI	C/ Àngel Guimerà, 4	V	Espai lliure	412
027	PLAÇA DEL TEATRE	Pl del Teatre Guastavino	V	Espai lliure	1.844
028	CAL NOTARI	C/ Sant Miquel	V	Espai lliure	165
029	JARDÍ GEGANTS	C/ Ignasi Iglesias	V	Vialitat	60
030	L'ALGUER	C/ De l'Alguer	V	Espai lliure	203
031	TARRAGONA-ST SEBASTIÀ	C/ Tarragona, 1	C	Espai lliure	218
032	ELS LLIMONERS	C/ Eduard Calvet i Pintó, 1	V	Espai lliure	2.442
033	NARCÍS MONTURIOL	C/ Narcís Monturiol - Llimoners	V	Vialitat	405
034	APARCAMENT NARCÍS MONTURIOL I	C/ Narcís Monturiol, 28	V	Aparcament	978
035	APARCAMENT NARCÍS MONTURIOL II	C/ Narcís Monturiol, 10-12	V	Aparcament	3.844
036	DEL PI - RIERA SALVET	Riera Salvet	H	Espai lliure	4.876
037	DEL PI - MANUEL MORENO (ROSERS)	C/ Manuel Moreno, 154	C	Vialitat	27
038	ROTONDA CAN MAIANS	BV-5023	C	Vialitat	689
039	BENZINERA-ROTONDA	C/ Ignasi Bufalà - Pius XII	C	Vialitat	500
040	PISTES D'ATLETISME	C/ Pius XII, 30	V/E	Esportiu	5.575
041	CAMP DELS HERMANOS I	C/ Unió, 12	E/HPO/V	Espai lliure	6.091
042	CAMP DELS HERMANOS II	Av/ Comtal, 27 bis	E	Espai lliure	1.720
043	CAN SILVA I	Ptge Pere Calders i Rossinyol	V	Espai lliure	2.419
044	CAN SILVA II (PARC INFANTIL)	C/ Esteve Albert i Corp, 31	V	Espai lliure	1.164
045	EQUIPAMENT CAN SILVA I (SOLAR TANCAT)	C/ Pere Calders i Rossinyol, 2	E	Solar tancat	566
046	EQUIPAMENT CAN SILVA II	C/ Esteve Albert i Corp, 2	E	Espai lliure	552
047	TORREMAR-CAN SABATES (TRIANGLE)	C/ Àngel Guimerà, 63	V	Espai lliure	287
048	CAN SABATES-CAN CABANYES	C/ Dr. Emili Masriera, 3	V	Espai lliure	1.214
049	CAN CABANYES-CAN SABATES	C/ Dr. Emili Masriera, 12	V	Espai lliure	1.883
050	LLUIS FOLCH I CAMARASA	C/ Lluís Folch i Camarasa, 1	C	Vialitat	233
051	JARDÍ CAN BANÚS (MUSEU)	C/ Marques de Barbarà, 9	E	Equipament	774
052	APARCAMENT CAN GASULL	Torrent Lloberas, 25	Urbanitzable	Aparcament	2.195
053	INSTITUT JAUME ALMERA I	C/ Rafart, 9	E	Pati equipament	4.817
054	INSTITUT JAUME ALMERA II	C/ Torrent de la Galbanya, 4	E	Esportiu	1.155
055	GALBANYA - POMPEU FABRA (Damunt Institut)	C/ Pompeu Fabra, 44	V	Espai lliure	2.358
056	DIPÒSIT GALBANYA	C/ Pompeu Fabra, 44	ST	Abastament aigua	1.178
057	VALERIÀ PUJOL - LLOBATERA	C/ Valerià Pujol - Llobatera	C	Xarxa vianants	540
058	LLOBATERA (DIPÒSIT)	C/ Llobatera, 8	ST	Abastament aigua	1.397
059	MN JOSEP MAS (DIPÒSIT)	C/ Mossen Josep Mas, 2	V/ST	Espai lliure	8.802
060	ERMITA SANT SEBASTIÀ	Av/ Sant Sebastià, 56	(dotació privada)	Espai lliure	2.016
061	CEMENTIRI SANT SEBASTIÀ	C/ Camí Antic de Cabriels, 3	(dotació privada)	Funerari	5.344
062	PARC DE LA FORNACA	C/ Girona, 14	V	Espai lliure	12.115
063	LLEIDA (connexió Cabriels)	C/ Lleida - Salvat Papasseit	E	Espai lliure	1.279
064	FORNACA-LLEIDA	C/ Lleida, 24	V	Espai lliure	2.123
065	FORNACA-TARRAGONA I	C/ Tarragona, 35	V	Espai lliure	705
066	FORNACA-TARRAGONA II	C/ Tarragona, 39	V	Espai lliure	605
067	FORNACA-TARRAGONA III	C/ Tarragona, 42	E	Espai lliure	1.581
068	FORNACA-TARRAGONA IV	C/ Tarragona, 44	E	Espai lliure / Esport	3.865
069	FORNACA-TARRAGONA V	C/ Tarragona, 46	E	Espai lliure	1.622

070	FORNACA-JOAN OLIVER I	C/ Joan Oliver, 42	V	Espai lliure	1.285
071	FORNACA-JOAN OLIVER II	C/ Joan Oliver, 44-46	V	Espai lliure	2.935
072	FORNACA-JOAN OLIVER III	C/ Joan Oliver, 48	V	Espai lliure	796
073	FORNACA-JOAN OLIVER IV	C/ Joan Oliver, 50	V	Espai lliure	4.594
074	FORNACA-SALVADOR ESPRIU I	C/ Salvador Espriu, 50	V	Espai lliure	1.236
075	FORNACA-SALVADOR ESPRIU II	C/ Salvador Espriu, 52-102	V	Espai lliure	2.369
076	FORNACA-SALVADOR ESPRIU III	C/ Salvador Espriu, 104	V	Espai lliure	802
077	FORNACA-SALVAT PAPASSEIT I	C/ Joan Salvat Papasseit	V	Espai lliure	446
078	FORNACA-SALVAT PAPASSEIT II	C/ Joan Salvat Papasseit	V	Espai lliure	1.222
079	FORNACA-CAMÍ DE MATARÓ I	C/ Camí de Mataró - J.V. Foix, 1	C	Xarxa vianants	231
080	FORNACA-CAMÍ DE MATARÓ II	C/ Camí de Mataró - J.V. Foix, 2-4	C	Xarxa vianants	976
081	ESGLÉSIA PARROQUIAL	C/ Àngel Guimerà, 2	(dotació privada)	Religiós	125
082	APARCAMENT CAN JAUMETÓ	Riera Salvat, 11-15	de Millora Urbana	Aparcament	812
083	PLAÇA MERCÈ BRUQUETAS	Plaça Mercè Bruquetas	30	Espai lliure	190
084	PLAÇA MIQUEL MARTÍ I POL	Plaça Miquel Martí i Pol	V/E	Espai lliure	227
085	LLESSAMÍ - DR. MARTÍ SOLER	C/ Llessamí	C	Espai lliure	158
086	DR. MARTÍ SOLER - LLESSAMÍ	C/ Llessamí	C	Espai lliure	229
087	ESCORXADOR	Av/ Sant Sebastià, 40	E	Pati equipament	1.217
088	APARCAMENT CANYAMAR	C/ Canyamars, 25	13	Aparcament	330
089	PLAÇA LA TELA	Plaça de la Tela	V	Espai lliure	1.249
090	APARCAMENT CAN MAIANS	C/ Ignasi Bufalà	Urbanitzable	Aparcament	3.092
091	ESCOLA FRANCESC MACIÀ	C/ Pius XII, 26-28	E	Pati equipament	4.759
092	LES ESCOLES - ESPAI CÍVIC	C/ Camí de can Pons, 21	E	Espai lliure	3.069
093	UNIÓ - CÈLLECS	C/ Cadí, 14	V	Espai lliure	114
094	EXTERIOR CAMP DE FUTBOL	C/ Salvador Albert i Riera, 8	V	Aparcament	4.880
095	CAMP DE FUTBOL	C/ Salvador Albert i Riera, 6	E	Esportiu	7.184
096	REFUGI MUNICIPAL D'ANIMALS	Camí de can Badia	E	Esportiu	4.964
097	AV. LLUIS COMPANYS - VALLMORENA	Av/ Lluís Companys	C	Vialitat	2.067
098	ROTONDA VALLMORENA	Av/ Lluís Companys	C	Vialitat	616
099	VALLMORENA - ALBERT I RIERA I	C/ Salvador Albert i Riera, 1	V	Vialitat	669
100	VALLMORENA - ALBERT I RIERA II	C/ Salvador Albert i Riera, 2	V	Vialitat	576
101	AV. LLUIS COMPANYS - PP12	Av/ Lluís Companys	C	Vialitat	2.034
102	APARCAMENT AV. LLUIS COMPANYS I	Av/ Lluís Companys, 4	C	Aparcament	2.069
103	APARCAMENT AV. LLUIS COMPANYS II	Av/ Lluís Companys, 6	C	Aparcament	4.323
104	CAMÍ PLA DE VILASSAR	C/ Camí Pla de Vilassar	C	Vialitat	1.713
105	ZONA VERDA PP12 (Equipament)	C/ Francesc Tosquellas i Albert, 2	E	Espai lliure	2.102
106	ZONA VERDA PP12 (HORTES)	C/ Francesc Tosquellas i Albert, 4	V	Espai lliure	10.599
107	PISCINA MUNICIPAL	C/ Marques de Barbarà, 11	E	Esportiu	923
108	PASSEIG VALLMORENA	C/ Camí de Mataró	V	Espai lliure	13.045
109	CONNEXIO VALLMORENA	C/ Eduard Calvet i Pintó - Camí de Mataró	V	Espai lliure	2.358
110	JOAN SALVAT PAPASSEIT	C/ Joan Salvat Papasseit	C	Aparcament	900
111	TORRENT CAN NOLLA	Av. Comtal	V	Espai lliure	5.557
112	ROTONDA AV SANTA MARIA	Av. Santa Maria	V	Vialitat	264
113	VORAL CAN MAIANS	Ignasi Bufalà	Urbanitzable	Vialitat	580
114	ROTONDA SORLI	BV-5023	C	Vialitat	114
115	TALUS DE LA GRANJA	BV-5023	C	Vialitat	2.230
116	FORNACA-CAMÍ DE MATARÓ III	C/ Camí de Mataró, 79-113	C	Xarxa vianants	260
117	FORNACA-CAMÍ DE MATARÓ IV (ROCALLA)	C/ Camí de Mataró, 115	C	Xarxa vianants	405
118	LLESSAMÍ (TRANSFORMADOR)	C/ Llessamí, 28	ST	Transformador	34
119	SERVEI TÈCNIC PP12	C/ Serra Vallmorena, 13	ST	Espai lliure	1.346
120	PATI CASAL PIFERRER	C/ Maria Teresa Recto i Civantos, 12-14	E	Equipament	250
121	TORRENT GALBANYA (Davant Institut)	C/ Torrent de la Galbanya, 11-13	C	Vialitat	110
122	RAFAEL RIERA PRATS - DEL PI	C/ Rafael Riera Prats - C/ Del Pi	C	Vialitat	92
123	PISOS MARE DE DEU DE MONTSERRAT	C/ Mare de Deu de Montserrat	C	Vialitat	193
124	APARCAMENT ALCALDE SAYOL	C/ Alcalde Jaume Sayol, 12	C	Vialitat	321
125	SANT JOAN - ÀNGELA PARERA	C/ Sant Joan, 1	C	Vialitat	43
126	CAN SABATES (EDIFICI NEGRE)	C/ Dr. Emili Masriera, 5	V	Espai lliure	249
127	ACCÉS POLIESPORTIU (ANTICA MASOVERIA)	C/ Sants Martirs, 16	E	Espai lliure	260
128	ESCALES PONS I ARENAS	C/ Pons i Arenas, 1-2	C	Xarxa vianants	47
129	ZONA VERDA PP12 (ACCÉS HORTES)	C/ Francesc Tosquellas i Albert, 4	V	Espai lliure	2.240
130	LLEIDA-PAPASSEIT	C/ Lleida, 30-38	C	Vialitat	86
200	CAMÍ DE CAN BOQUET	Polígon 02 Parcel·la 014	02 (Forestal)	Forestal	32.276
201	ROCA D'EN TONI II	Polígon 02 Parcel·la 025	03 (Agrícola)	Aparcament	3.223
202	ROCA D'EN TONI I	Polígon 02 Parcel·la 010	03 (Agrícola)	Arqueològic	612
203	CAMÍ DE CAL SENYOR	Polígon 02 Parcel·la 009	03 (Agrícola)	Forestal	1.463



## Plànol del municipi, relació arbrat viari



Codi final	Nom	Espècie	Ut	Tipus de Poda
AV001	Camp dels Hermanos	<i>Prunus domestica</i>	1	Manteniment
AV001	Camp dels Hermanos	<i>Eucalyptus globulus</i>	1	Manteniment
AV001	Camp dels Hermanos	<i>Ceratonia siliqua</i>	1	Manteniment
AV001	Camp dels Hermanos	<i>Olea europaea</i>	3	Manteniment
AV001	Camp dels Hermanos	<i>Pinus pinea</i>	17	Manteniment
AV001	Camp dels Hermanos	<i>Tipuana tipu</i>	20	Manteniment
AV002	Unió	<i>Ligustrum lucidum</i>	42	Periòdica
AV003	Eucaliptus	<i>Tipuana tipu</i>	18	Reformar/Mantenir
AV004	Jaume I	<i>Cupressus sempervires</i>	5	Manteniment
AV005	Cèlecs	<i>Melia azedarach</i>	15	Reformar/Mantenir
AV006	Sant Mateu	<i>Melia azedarach</i>	20	Reformar/Mantenir
AV007	Comtes d'Urgell	<i>Cupressus sempervires</i>	3	Manteniment
AV007	Comtes d'Urgell	<i>Cupressus arizonica</i>	3	Manteniment
AV008	Joan Brossa	<i>Tipuana tipu</i>	58	Reformar/Mantenir
AV009	Avinguda Comtal	<i>Ligustrum lucidum</i>	78	Periòdica
AV010	Montserrat Roig	<i>Tipuana tipu</i>	46	Reformar/Mantenir
AV011	Lluís Jordà Cardona	<i>Tipuana tipu</i>	25	Reformar/Mantenir
AV011	Lluís Jordà Cardona	<i>Ligustrum lucidum</i>	2	Periòdica
AV012	Joan Maragall	<i>Melia azedarach</i>	6	Reformar/Mantenir
AV012	Joan Maragall	<i>Pinus halepensis</i>	7	Manteniment
AV012	Joan Maragall	<i>Cupressus sempervires</i>	18	Manteniment
AV012	Joan Maragall	<i>Ligustrum lucidum</i>	33	Periòdica
AV012	Joan Maragall	<i>Morus alba</i>	7	Reformar
AV013	De la Granja	<i>Robinia pseudoacacia</i>	9	Manteniment
AV013	De la Granja	<i>Tilia sp.</i>	1	Reformar
AV013	De la Granja	<i>Morus alba</i>	1	Reformar
AV014	Mestre Salamero	<i>Cupressus sempervires</i>	1	Manteniment
AV014	Mestre Salamero	<i>Populus alba</i>	8	Eliminar
AV015	Salvador Puig Antich	<i>Platanus xacerifolia</i>	6	Manteniment
AV016	Joaquim Ruyra	<i>Cupressus sempervires</i>	6	Manteniment
AV017	C. Pons i Arenes	<i>Melia azedarach</i>	17	Reformar/Mantenir
AV018	Samaranch	<i>Melia azedarach</i>	1	Reformar
AV018	Samaranch	<i>Cupressus sempervires</i>	1	Manteniment
AV019	Montseny	<i>Cupressus sempervires</i>	1	Manteniment
AV020	Catalunya	<i>Pinus pinea</i>	3	Manteniment
AV020	Catalunya	<i>Pinus halepensis</i>	3	Manteniment
AV020	Catalunya	<i>Cupressus sempervires</i>	22	Manteniment
AV020	Catalunya	<i>Cupressus arizonica</i>	1	Manteniment
AV021	Avinguda Santa Maria	<i>Cercis siliquastrum</i>	5	Manteniment
AV021	Avinguda Santa Maria	<i>Melia azedarach</i>	1	Reformar
AV021	Avinguda Santa Maria	<i>Ligustrum lucidum</i>	15	Periòdica
AV022	Gaudi	<i>Cupressus sempervires</i>	3	Manteniment
AV023	Reina Elisenda	<i>Prunus serrulata 'Kanza'</i>	7	Eliminar
AV024	Pius XII	<i>Ulmus sp.</i>	2	Reformar
AV024	Pius XII	<i>Schinus molle</i>	2	Manteniment
AV024	Pius XII	<i>Prunus cerasifera</i>	19	Manteniment
AV025	Ignasi de Bufalà	<i>Platanus xacerifolia</i>	3	Manteniment
AV026	Placeta Marqués de Barbat	<i>Morus alba 'Fruitless'</i>	5	Manteniment
AV026	Placeta Marqués de Barbat	<i>Quercus ilex</i>	1	Manteniment
AV027	Riera Salvat	<i>Platanus xacerifolia</i>	48	Reformar/Mantenir
AV028	Riera Salvat	<i>Ulmus sp.</i>	3	Reformar
AV029	Sant Joan	<i>Platanus xacerifolia</i>	9	Reformar/Mantenir
AV030	Mare de Déu de Montserrat	<i>Tilia sp.</i>	3	Reformar
AV030	Mare de Déu de Montserrat	<i>Acer negundo</i>	1	Reformar
Codi final	Nom	Espècie	Ut	Tipus de Poda
AV031	Manuel Moreno	<i>Melia azedarach</i>	1	Manteniment
AV031	Manuel Moreno	<i>Acer negundo</i>	31	Reformar/Mantenir
AV031	Manuel Moreno	<i>Cercis siliquastrum</i>	1	Manteniment
AV033	Mare de Déu del Carme	<i>Morus alba</i>	4	Reformar
AV034	Camí de la Costa	<i>Platanus xacerifolia</i>	9	Reformar/Mantenir
AV034	Camí de la Costa	<i>Pinus pinea</i>	2	Manteniment
AV035	Sant Ramon	<i>Melia azedarach</i>	16	Reformar/Mantenir









