

Memòria Viles Florides  
**Edició 2018**



## Dades generals del Municipi

---

Vilassar de Dalt  
El Maresme  
8.953 habitants

Cap d'Àrea de Territori: Jose Fernández  
[fernandezrise@vilassardedalt.cat](mailto:fernandezrise@vilassardedalt.cat)

Cap Unitat Patrimoni i Turisme: Enric Ortega  
[ortegare@vilassardedalt.cat](mailto:ortegare@vilassardedalt.cat)

### **Punt d'Informació Turística**

Museu Arxiu de Vilassar de Dalt  
C. Marquès de Barberà, 9  
08339 Vilassar de Dalt  
Tel. 93 750 74 88  
[turisme@vilassardedalt.cat](mailto:turisme@vilassardedalt.cat)

## Aspectes motivacionals per formar part de Viles Florides

---

A l'inici d'aquesta legislatura l'Ajuntament de Vilassar de Dalt impulsava el Pla Director de Turisme de Vilassar. Aquest document marc proposava la revaloració d'aquells espais verds que acollien les activitats de lleure i patrimonials de la vila.

Unificar la voluntat de l'Àrea de Territori amb la de Turisme de millorar els espais verds de la vila, amb criteris de sostenibilitat, prioritzant espècies vegetals autòctones, fent-ne un manteniment periòdic i proposant accions de rehabilitació d'espais era un dels objectius clau dels darrers anys. Per treballar en aquest sentit és el que va portar a proposar la participació de Vilassar de Dalt dins l'àmbit de Vila Florida.

Tot i els esforços a nivell local d'un municipi amb espais verds reduïts, ja que tenim l'alternativa del Parc Serralada a tocar, el fet de ser membres de Viles Florides ens autoexigeix un nivell de compromís amb el manteniment i dignificació d'aquests espais.

La ciutadana ha reconegut l'esforç fet pel que fa a l'enjardinament, mobiliari urbà i millora d'accessos d'espais claus per la dinàmica sociocultural de la vila, i això ha portat a la planificació de la remodelació els propers anys d'altres espais verds que han quedat desfasats i que es poden adaptar als nous usos ciutadans, com serien el cas dels Jardinetes Sant Jordi i Jardins Anton Feliu, amb disseny realitzat als anys 60/70 que cal reorientar.

En definitiva, formar part de Viles Florides ens obliga a seguir mantenint una línia de millora, ens dona un segell de qualitat i ens posiciona dins l'oferta turística de les poblacions que valoren el manteniment i revalorització dels espais verds urbans.



# Objectius i estratègia en relació amb la gestió i millora dels espais verds

## Consciència social

La importància de la implicació ciutadana en la millora i manteniment dels espais comuns del municipi: via pública i espais verds és una de les prioritats d'aquesta Ajuntament. D'aquesta manera s'aposta gradualment per les campanyes de conscienciació per cercar la implicació ciutadana: recollida de brossa, no presència de voluminosos, app específica per notificar incidències en via pública i espais verds.

Evidentment cal la participació ciutadana, començant pels més petits amb tallers a l'espai jove sobre jardins verticals o amb la campanya de neteja i dignificació d'espais periurbans (Font d'en Colomer) dins la Setmana Europea de la Prevenció de Residus, projecte del programa LIFE+ de la Comissió Europea.

En aquest sentit el futur debat i disseny de com ha de ser un espai cèntric de la vila com els Jardins Sant Jordi es vol abordar amb una fase prèvia de participació ciutadana i veïnal que faci implicar a la ciutadana en un disseny més actualitzat i coherent amb les noves funcionalitats dels espais urbans.

Les activitats dins la setmana de la mobilitat sostenible també s'encaminen a la conscienciació sobre la utilització de mitjans de locomoció no contaminants, promovent circuits a peu i amb bicicleta per les àrees verdes de la vila.




## Polítiques de sostenibilitat ambiental

Les polítiques de sostenibilitat ambiental són presents en totes les actuacions en l'Àrea de Territori amb un treball conjunt amb els tècnics jardiners i els encarregats de manteniment d'espais.

En aquest sentit s'han prioritzat la plantació d'espècies autòctones del territori, la reutilització d'aigua no de boca per al reg, instal·lació de reg gota a gota en noves zones, s'ha reorientat la poda d'arbrat amb criteris més ecològics, s'han eliminat els productes tòxics per l'eliminació d'herbes de la via pública i es treballa amb productes ecològics per al tractament preventiu de plagues a l'arbrat.

Durant l'any 2018 també s'ha implantat la utilització d'encoixinats de fusta triturada, que permeten una millora higrotèrmica i estètica dels espais on s'utilitza. Cal destacar que el material emprat procedeix de les restes de poda municipals.



En la mateixa línia, també s'han instal·lat al municipi un seguit de punts de recollida verds per a les restes vegetals de particulars, el que permet també una reducció de residus impropis en el servei de tractament de residus urbans.



La racionalització dels recursos humans amb manteniment rotatiu de les zones verdes fan visible la tasca de manteniment i eviten la degradació dels espais verds de la via pública. Si un espai es veu cuidat convida a l'usuari a mantenir-lo.

### **Promoció del patrimoni vegetal com actiu turístic**

L'any 2016 encetàvem un mitjà fonamental per comunicar les propostes turístiques de Vilassar, la web [www.vilassarturisme.cat](http://www.vilassarturisme.cat) i les xarxes socials: instagram, twitter i facebook de turisme. Aquestes eines han estat cabdals per poder visualitzar les possibilitats de gaudir dels parcs i espais verds de Vilassar de Dalt.

Partint de dos eixos principals, el Parc de can Rafart i el Museu Arxiu de Vilassar, els dos equipaments rodejats d'uns jardins amb una gran varietat d'espècies vegetals són els espais preferent de realització d'activitats turístiques, amb l'entorn natural com a reclam.



En la mateixa línia s'utilitza la presència floral per il·lustrar amb banners o anuncis activitats amb un valor patrimonial o arquitectònic.

Com activitat destacada l'any 2017 i en procés de senyalització hi ha el recorregut de l'Anella Verda que s'ha promocionat a través de l'APP Natura local. Aquesta anella que potencia un recorregut de salut periurbà destaca els valors naturals i paisatgístics, destacant aquelles espècies naturals presents en el recorregut: alzinars, rouredes, vinyes, etc.. Enguany hi ha la voluntat d'iniciar el procés de senyalització estàtica segons projecte de la Diputació de Barcelona.

Amb la voluntat d'anar ampliant els recursos naturals per la realització d'activitats de promoció cultural i turística l'Ajuntament de Vilassar ha assumit a gestió dels jardins de la capella de Sant Sebastià. Un espai situat a la franja divisòria amb Cabrils on un veritable jardí mediterrani envolta la capella del s. XVI que ha esdevingut un espai per la celebració de conferències i actuacions musicals.

## Altres accions promocionals del municipi

---

Vilassar de Dalt és un poble molt actiu a nivell de moviment associatiu on les activitats entorn la planta i flor són molt presents, segurament per la proximitat a productors locals.

És així com a iniciatives d'escoles locals com el Jardí Vertical de l'escola La Immaculada, es poden sumar altres iniciatives com les de l'espai jove que vol dignificar l'espai cívic de les escoles amb la presència de plantes col·locades en pal·lets de fusta.

Un dels esdeveniments amb més ressonància social a Vilassar de Dalt és la Festa contra el càncer el primer cap de setmana de juny. Durant aquesta Festa el Parc de can Rafart s'omple de sol·lidaritat a través de la compra de materials cedits pels productors locals, en el nostre cas destaca la venda de flor i planta, que renova el parc vegetal de molts dels jardins particulars i públics de la vila.

Enguany s'ha començat a treballar en el projecte d'horts ecològics col·lectius a la zona del Polígon Industrial que ha d'anar prenent forma l'any 2019. Aquest espai acolliria horts urbans i zona de planter municipal.



L'any 2017 hem reivindicat els 40 anys de la Campanya cívica: un jardí per Vilassar.



Aquesta campanya l'any 1977 va impedir la construcció d'un bloc de pisos al centre de la vila i va reivindicar aquest espai per al Jardí Sant Jordi. Aquest aniversari que va consistir en una projecció de la campanya de 1977 i activitats infantils va servir per sensibilitzar sobre la importància de la mobilització social durant la incipient democràcia que va aconseguir un espai verd al centre de la vila.

Aquestes petites accions complementàries sumen en el reconeixement i la necessitat que els espais verds siguin presents en el nostre dia a dia municipal.

# UN JARDÍ PER VILASSAR

Amb l'enderroc de la casa de Cal Garbat a l'octubre de 1975, situada al bell mitg de la població, davant mateix de la Massa i al darrere de l'Església Parroquial, va sorgir de la runa una magnífica placeta que donava un nou aire al centre neuràlgic de la vila.

Senderrocà per projectar la construcció d'un bloc de pisos, però la veu popular va preveure l'impacte que suposaria una construcció desmesurada per a aquest espai i es mobilitzà per tal d'evitar-ho. Un grup de veïns, amb l'associació de caps de família al capdavant, **sadreçà a l'Ajuntament per protestar** i proposar que comprés el solar per destinar-lo a zona verda enjardinada.

a la construcció de pisos en aquell indret. La compra de la casa i havia costat 1.600.000 ptes. que, un cop afegides les plusvàlues, la contribució i l'enderroc, que pujaven a 588.788,89 ptes, sumaven un total de 2.188.788,89 ptes. (13.154 €).

L'Ajuntament estava d'acord amb el canvi d'ús proposat, però, tractant-se d'una acció no prevista ni inclosa en cap pressupost, **no tenia partida** ni es podia demanar cap crèdit sota aquest concepte, tot i que a petició dels veïns se'n parlaria en el ple municipal.

La propietat va respondre que si se li donava just el que costava, compraria la demanda popular i renunciaria



la casa de Cal Garbat (1816-1975)



l'enderroc el barri de l'entrada principal



visitors i manifestants de tota la vila que es va convocar en el saló.

Davant la negativa de l'Ajuntament, la població de Vilassar s'activà per tal d'aconseguir entre tots l'import de la compra del solar. I així va ser com va començar la campanya **"UN JARDÍ PER A VILASSAR"** amb el suport de

totes les forces vives, amb manifestacions, conferències, cercaviles, etc. per tal de sensibilitzar la població que comprant pams de jardí ens en sortiríem. Amb la campanya popular aconseguíem recollir 603.000 ptes. i fou aleshores, amb forta pressió popular, que en el ple municipal del mes d'agost de 1976, el consistori manifestà que havia aconseguit de la Diputació Provincial de Barcelona una aportació de

2.500.000 ptes. per a l'adquisició del solar de Cal Garbat, i que **amb els diners recollits voluntàriament per la població se'n faria l'enjardinament.**

A finals de 1976 començaren les obres del jardí i per la Festa Major dels Sant Màrtirs a l'abril de 1977, ara fa 40 anys, el president de la Diputació Joan Antoni Samaranch, l'alcald de Vilassar Josep Planas i el rector Mn. Francesc Monillà, amb la presència

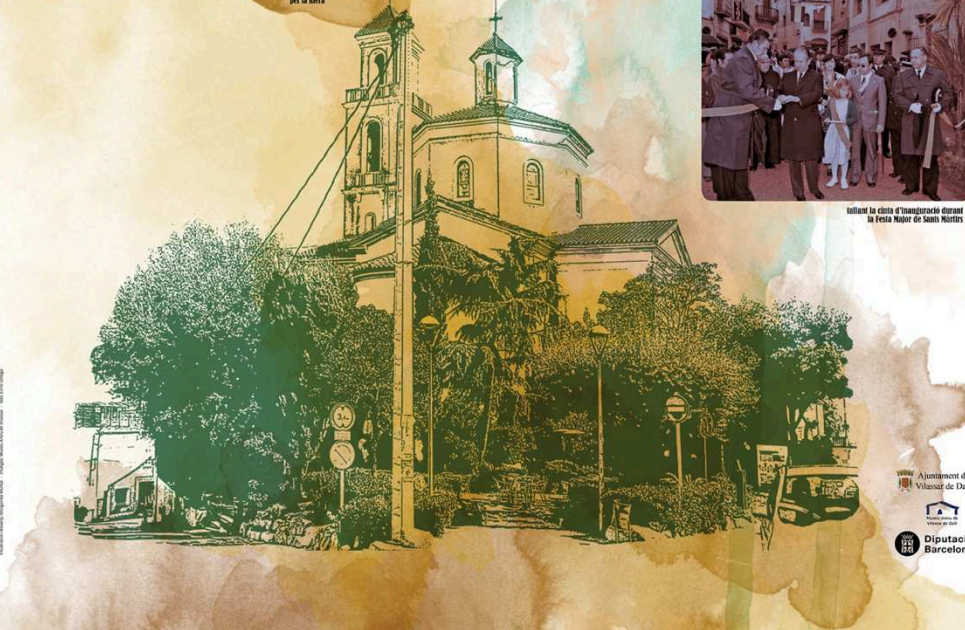

de multitud de veïns, inauguraren el jardí, presidit per una escultura de Sant Jordi de Frederic Marès, una mostra evident de la força popular. Sota el lema de **"ENTRE TOTS PODEM FER MOLTES COSES, COMENÇEM PER UN JARDÍ"**, es veia culminat un projecte que va mobilitzar la població de Vilassar, just en el moment en què el país vivia uns canvis polítics i socials a tots els nivells.



cartelló en català i castellà amb els lemes de la campanya



passades i cartells per la recollida que passa per la plaça



realitzant la clau d'inauguració durant la Festa Major de Sant Màrtirs



## Pressupost destinat a partides de manteniment, jardineria, mediambient i serveis

---

Cal recordar que el manteniment i millora de la jardineria municipal és realitzada íntegrament amb recursos humans i mitjans propis.

Despesa manteniment total 282.565 €/any

Capítol I	237.500 €	Personal propi: 8 jardineros.
Capítol II	2.000 €	Gestió arbrat
	5.200 €	Tractaments fitosanitaris
	22.000 €	Serveis externs jardineria
Capítol VI	20.000 €	Millores parcs i jardins
	5.000 €	Condicionament horta comunitària

Segons el darrer inventari d'espais lliures del municipi, es disposa de més de 275.000 m<sup>2</sup> en sòl urbà. Considerant una despesa de 291.700 €/any, suposa una relació de 1 € / m<sup>2</sup> / any.

Amb l'objectiu de seguir millorant la qualitat dels espais lliures municipals, l'any 2018 s'ha fet una important inversió en l'adquisició de maquinària, que s'ha materialitzat en una nova plataforma articulada per als treballs de poda, i un braç desbroçador per al treball de neteja de marges i praderes.

També cal destacar la planificació de formació continuada per als operaris de jardineria, amb cursos específics de: Criteris de poda d'arbrat, Criteris de poda d'arbustiva i Selecció d'espècies.

Així com la formació dels tècnics responsables del servei, amb formació de Selecció d'arbrat viari, Selecció d'arbustiva, i Criteris de poda.

## Espais que destacaríeu del vostre municipi

### **Jardí romàntic del Museu Arxiu de Vilassar**

Carrer Marquès de Barberà, 9

El Jardí del Museu Arxiu data de 1886 i és un espai que combina grans arbres històrics (til·lers, castanyers índies i xiprers) amb arbres fruiters, plantes aromàtiques i flor. Aquest espai és un jardí romàntic amb jardineres d'obra i diferents ambients, és la seu del principal equipament cultural de Vilassar i s'hi realitzen tallers, concerts i activitats infantils.



### **Parc de Can Rafart**

Carrer Rafart s/n

És el principal Parc de Vilassar de Dalt situat a tocar de la Riera de Targa (eix de comunicació) que aglutina la majoria d'activitats lúdiques i festives de la població. Aquest Parc té en la part central el Casal d'avis i aula de música i diferents ambients: espai de sorral, gespa, llac artificial central, zona infantil de jocs i combina la vegetació de jardí noucentista amb grans arbres i vegetació floral decorativa.



El Parc de can Rafart és un punt de referència per als vilassarencs amb un ús continuat de tots els seus espais.

### **Jardí Sant Jordi**

Carrer Àngel Guimerà

Petit jardí que ocupa l'antiga casa de cal Garbat enderrocada l'any 1976. Aquest espai a tocar de la plaça de la vila té poc espai d'activitat i actualment està ordenat com a lloc de pas. Té una vegetació que consta de pocs arbres històrics (olivera i alzina) i vegetació baixa. Actualment



hem sol·licitat a Diputació de Barcelona un estudi del Jardí que inclogui una plataforma de debat ciutadana que permeti la seva remodelació.

### **Jardins Anton Feliu**

Carrer Manuel Moreno

Situat en la zona central del municipi ocupa un solar que salva el desnivell de la pujada de la vila amb una gran paret.

Presenta vegetació envellida i que actualment està en fase de remodelació. Arbres perimetrals i enjardinament baix en els parterres delimiten una gran esplanada central. Aquest jardí a l'estar propera a una escola està pendent d'adaptacions com la retirada de la font central i una proposta de tractament nova pel que fa a mobiliari urbà.



### **Jardins de Sant Sebastià**

Carretera de Cabrils

En el canvi de terme de Vilassar amb Cabrils just davant del cementiri municipal s'aixeca la capella de Sant Sebastià del s. XVI. Aquesta capella que fa de vigia de la població està envoltada d'uns jardins mediterranis esglaonats amb presència d'espècies aromàtiques i alzines que conformen un recorregut de passeig i mirador molt agradable.

### **Altres espais**

Vilassar de Dalt compta amb altres espais enjardinats com el Parc de la Fornaca, el Passeig de la Fornaca, parc infantil de can Banús, plaça del teatre, parc del carrer Folch i Camarasa, parc de les Oliveres, etc.. així com les rotondes d'accés a la població que afavoreixen la imatge de Vilassar.



## Per quin motiu s'ha decidit no rebre la visita del Jurat Viles Florides l'any 2018

---

Com comentàvem anteriorment tenim diferents actuacions en fase de disseny: sobretot les que fan referència als Jardins Sant Jordi i Anton Feliu. Dos jardins que estan en el nucli de la població i que presenten un envelliment tant en l'estètica del mobiliari com en la distribució vegetal.

També s'han iniciat un seguit de petits plans de millora del verd urbà, com són els espais associats a la vialitat (illetes, rotondes, ...) per tal de dignificar aquests espais vinculats al trànsit rodat, però que poden aportar una millora substancial del paisatge urbà, i que es troben un fase d'implantació.



Altra pla iniciat és l'increment de l'arbrat urbà en aquells espais que reuneixen les condicions pel seu correcte desenvolupament i permeten millorar el confort tèrmic i visual dels usuaris dels espais lliures i de la vialitat.





N	NOM	ADREÇA	QUALIFICAC	ÚS	SUPERFÍCIE
001	AVI RIERA	C/ Avir Riera, 3	V	Espai lliure	615
002	PAU CASALS	C/ Joan Alavedra, 2	V	Aparcament	702
003	PARC CAN BANÚS	C/ Riera Targa, 8	V/E	Espai lliure / Esport	2.042
004	EI CAN ROURA	C/ Abat Oliba, 26	E	Pati equipament	626
005	MERCÈ COMAS	Placeta Mercè Comas	V	Espai lliure	178
006	ESCALES CANIGÓ	C/ Canigó	C	Xarxa vianants	89
007	JARDÍ PARE CLARET	C/ Del Mercat	V	Espai lliure	84
008	JARDÍ ANTON FELIU	C/ Anselm Clavé, 2-4	V	Espai lliure	479
009	PL 11 DE SETEMBRE	Riera Salvat, 48-50	V	Espai lliure	418
010	JARDÍ CAN ROBINAT (CAN LLUIS)	C/ Dr. Ferran, 1	V	Espai lliure	361
011	SOLAR MARAGALL	C/ Joan Maragall, 38-40	E	Pati equipament	2.090
012	APARCAMENT QUINTANA (CAN BRUGUERA)	C/ Ignasi Iglesias, 6	E	Aparcament	2.331
013	PARC CAN RAFART	C/ Rafart, 2	V/E	Espai lliure	14.247
014	JARDÍ QUINTANA	C/ Guillem Pere Eroles, 13	V	Espai lliure	338
015	PLAÇA PEP VENTURA	C/ Pep Ventura	V	Espai lliure	2.609
016	MESTRE ENRIC MORERA	C/ Mestre Enric Morera, 12-18	V	Espai lliure	6.794
017	MESTRE LLUIS MILLET	C/ Mestre Lluís Millet, 2-6	V	Espai lliure	3.560
018	CAN NOLLA	Plaça de can Nolla	V	Espai lliure	8.882
019	VORALS CARRETERA	BV-5023	C	Vialitat	1.872
020	DEL PI INFERIOR (PARC ALZINES)	C/ Manuel Moreno, 143	V	Espai lliure	296
021	HOSPITAL SANT PERE	Av/ Santa Maria, 10	C	Vialitat	239
022	MARAGALL-FLEMING	Av/ Santa Maria, 41	C	Vialitat	71
023	AV. COMTAL LA CISA	Av/ Comtal	V	Espai lliure	12.335
024	EDIFICI MARAGALL	C/ Joan Maragall, 34-36	E	Pati equipament	2.603
025	SOT D'EN PI	Av/ Sot d'en Pi	V/C	Vialitat	11.346
026	JARDÍ SANT JORDI	C/ Àngel Guimerà, 4	V	Espai lliure	412
027	PLAÇA DEL TEATRE	Pl del Teatre Guastavino	V	Espai lliure	1.844
028	CAL NOTARI	C/ Sant Miquel	V	Espai lliure	165
029	JARDÍ GEGANTS	C/ Ignasi Iglesias	V	Vialitat	60
030	L'ALGUER	C/ De l'Alguer	V	Espai lliure	203
031	TARRAGONA-ST SEBASTIÀ	C/ Tarragona, 1	C	Espai lliure	218
032	ELS LLIMONERS	C/ Eduard Calvet i Pintó, 1	V	Espai lliure	2.442
033	NARCÍS MONTURIOL	C/ Narcís Monturiol - Llimoners	V	Vialitat	405
034	APARCAMENT NARCÍS MONTURIOL I	C/ Narcís Monturiol, 28	V	Aparcament	978
035	APARCAMENT NARCÍS MONTURIOL II	C/ Narcís Monturiol, 10-12	V	Aparcament	3.844
036	DEL PI - RIERA SALVET	Riera Salvat	H	Espai lliure	4.876
037	DEL PI - MANUEL MORENO (ROSERS)	C/ Manuel Moreno, 154	C	Vialitat	27
038	ROTONDA CAN MAIANS	BV-5023	C	Vialitat	689
039	BENZINERA-ROTONDA	C/ Ignasi Bufalà - Pius XII	C	Vialitat	500
040	PISTES D'ATLETISME	C/ Pius XII, 30	V/E	Esportiu	5.575
041	CAMP DELS HERMANOS I	C/ Unió, 12	E/HPO/V	Espai lliure	6.091
042	CAMP DELS HERMANOS II	Av/ Comtal, 27 bis	E	Espai lliure	1.720
043	CAN SILVA I	Ptge Pere Calders i Rossinyol	V	Espai lliure	2.419
044	CAN SILVA II (PARC INFANTIL)	C/ Esteve Albert i Corp, 31	V	Espai lliure	1.164
045	EQUIPAMENT CAN SILVA I (SOLAR TANCAT)	C/ Pere Calders i Rossinyol, 2	E	Solar tancat	566
046	EQUIPAMENT CAN SILVA II	C/ Esteve Albert i Corp, 2	E	Espai lliure	552
047	TORREMAR-CAN SABATES (TRIANGLE)	C/ Àngel Guimerà, 63	V	Espai lliure	287
048	CAN SABATES-CAN CABANYES	C/ Dr. Emili Masriera, 3	V	Espai lliure	1.214
049	CAN CABANYES-CAN SABATES	C/ Dr. Emili Masriera, 12	V	Espai lliure	1.883
050	LLUIS FOLCH I CAMARASA	C/ Lluís Folch i Camarasa, 1	C	Vialitat	233
051	JARDÍ CAN BANÚS (MUSEU)	C/ Marques de Barbarà, 9	E	Equipament	774
052	APARCAMENT CAN GASULL	Torrent Lloberas, 25	Urbanitzable	Aparcament	2.195
053	INSTITUT JAUME ALMERA I	C/ Rafart, 9	E	Pati equipament	4.817
054	INSTITUT JAUME ALMERA II	C/ Torrent de la Galbanya, 4	E	Esportiu	1.155
055	GALBANYA - POMPEU FABRA (Damunt Institut)	C/ Pompeu Fabra, 44	V	Espai lliure	2.358
056	DIPÒSIT GALBANYA	C/ Pompeu Fabra, 44	ST	Abastament aigua	1.178
057	VALERIA PUJOL - LLOBATERA	C/ Valerià Pujol - Llobatera	C	Xarxa vianants	540
058	LLOBATERA (DIPÒSIT)	C/ Llobatera, 8	ST	Abastament aigua	1.397
059	MN JOSEP MAS (DIPÒSIT)	C/ Mossen Josep Mas, 2	V/ST	Espai lliure	8.802
060	ERMITA SANT SEBASTIÀ	Av/ Sant Sebastià, 56	(dotació privada)	Espai lliure	2.016
061	CEMENTIRI SANT SEBASTIÀ	C/ Camí Antic de Cabrils, 3	(dotació privada)	Funerari	5.344
062	PARC DE LA FORNACA	C/ Girona, 14	V	Espai lliure	12.115
063	LLEIDA (connexió Cabrils)	C/ Lleida - Salvat Papasseit	E	Espai lliure	1.279
064	FORNACA-LLEIDA	C/ Lleida, 24	V	Espai lliure	2.123
065	FORNACA-TARRAGONA I	C/ Tarragona, 35	V	Espai lliure	705
066	FORNACA-TARRAGONA II	C/ Tarragona, 39	V	Espai lliure	605
067	FORNACA-TARRAGONA III	C/ Tarragona, 42	E	Espai lliure	1.581
068	FORNACA-TARRAGONA IV	C/ Tarragona, 44	E	Espai lliure / Esport	3.865
069	FORNACA-TARRAGONA V	C/ Tarragona, 46	E	Espai lliure	1.622

070	FORNACA-JOAN OLIVER I	C/ Joan Oliver, 42	V	Espai lliure	1.285
071	FORNACA-JOAN OLIVER II	C/ Joan Oliver, 44-46	V	Espai lliure	2.935
072	FORNACA-JOAN OLIVER III	C/ Joan Oliver, 48	V	Espai lliure	796
073	FORNACA-JOAN OLIVER IV	C/ Joan Oliver, 50	V	Espai lliure	4.594
074	FORNACA-SALVADOR ESPRIU I	C/ Salvador Espriu, 50	V	Espai lliure	1.236
075	FORNACA-SALVADOR ESPRIU II	C/ Salvador Espriu, 52-102	V	Espai lliure	2.369
076	FORNACA-SALVADOR ESPRIU III	C/ Salvador Espriu, 104	V	Espai lliure	802
077	FORNACA-SALVAT PAPASSEIT I	C/ Joan Salvat Papasseit	V	Espai lliure	446
078	FORNACA-SALVAT PAPASSEIT II	C/ Joan Salvat Papasseit	V	Espai lliure	1.222
079	FORNACA-CAMÍ DE MATARÓ I	C/ Camí de Mataró - J.V. Foix, 1	C	Xarxa vianants	231
080	FORNACA-CAMÍ DE MATARÓ II	C/ Camí de Mataró - J.V. Foix, 2-4	C	Xarxa vianants	976
081	ESGLÉSIA PARROQUIAL	C/ Àngel Guimerà, 2	(dotació privada)	Religiós	125
082	APARCAMENT CAN JAUMETÓ	Riera Salvat, 11-15	de Millora Urbana	Aparcament	812
083	PLAÇA MERCÈ BRUQUETAS	Plaça Mercè Bruquetas	30	Espai lliure	190
084	PLAÇA MIQUEL MARTÍ I POL	Plaça Miquel Martí i Pol	V/E	Espai lliure	227
085	LLESSAMÍ - DR. MARTÍ SOLER	C/ Llessamí	C	Espai lliure	158
086	DR. MARTÍ SOLER - LLESSAMÍ	C/ Llessamí	C	Espai lliure	229
087	ESCORXADOR	Av/ Sant Sebastià, 40	E	Pati equipament	1.217
088	APARCAMENT CANYAMAR	C/ Canyamars, 25	13	Aparcament	330
089	PLAÇA LA TELA	Plaça de la Tela	V	Espai lliure	1.249
090	APARCAMENT CAN MAIANS	C/ Ignasi Bufalà	Urbanitzable	Aparcament	3.092
091	ESCOLA FRANCESC MACIÀ	C/ Pius XII, 26-28	E	Pati equipament	4.759
092	LES ESCOLES - ESPAI CÍVIC	C/ Camí de can Pons, 21	E	Espai lliure	3.069
093	UNIÓ - CÈLLECS	C/ Cadí, 14	V	Espai lliure	114
094	EXTERIOR CAMP DE FUTBOL	C/ Salvador Albert i Riera, 8	V	Aparcament	4.880
095	CAMP DE FUTBOL	C/ Salvador Albert i Riera, 6	E	Esportiu	7.184
096	REFUGI MUNICIPAL D'ANIMALS	Camí de can Badia	E	Esportiu	4.964
097	AV. LLUIS COMPANYS - VALLMORENA	Av/ Lluís Companys	C	Vialitat	2.067
098	ROTONDA VALLMORENA	Av/ Lluís Companys	C	Vialitat	616
099	VALLMORENA - ALBERT I RIERA I	C/ Salvador Albert i Riera, 1	V	Vialitat	669
100	VALLMORENA - ALBERT I RIERA II	C/ Salvador Albert i Riera, 2	V	Vialitat	576
101	AV. LLUIS COMPANYS - PP12	Av/ Lluís Companys	C	Vialitat	2.034
102	APARCAMENT AV. LLUIS COMPANYS I	Av/ Lluís Companys, 4	C	Aparcament	2.069
103	APARCAMENT AV. LLUIS COMPANYS II	Av/ Lluís Companys, 6	C	Aparcament	4.323
104	CAMÍ PLA DE VILASSAR	C/ Camí Pla de Vilassar	C	Vialitat	1.713
105	ZONA VERDA PP12 (Equipament)	C/ Francesc Tosquellas i Albert, 2	E	Espai lliure	2.102
106	ZONA VERDA PP12 (HORTES)	C/ Francesc Tosquellas i Albert, 4	V	Espai lliure	10.599
107	PISCINA MUNICIPAL	C/ Marques de Barbarà, 11	E	Esportiu	923
108	PASSEIG VALLMORENA	C/ Camí de Mataró	V	Espai lliure	13.045
109	CONNEXIO VALLMORENA	C/ Eduard Calvet i Pintó - Camí de Mataró	V	Espai lliure	2.358
110	JOAN SALVAT PAPASSEIT	C/ Joan Salvat Papasseit	C	Aparcament	900
111	TORRENT CAN NOLLA	Av. Comtal	V	Espai lliure	5.557
112	ROTONDA AV SANTA MARIA	Av. Santa Maria	V	Vialitat	264
113	VORAL CAN MAIANS	Ignasi Bufalà	Urbanitzable	Vialitat	580
114	ROTONDA SORLI	BV-5023	C	Vialitat	114
115	TALUS DE LA GRANJA	BV-5023	C	Vialitat	2.230
116	FORNACA-CAMÍ DE MATARÓ III	C/ Camí de Mataró, 79-113	C	Xarxa vianants	260
117	FORNACA-CAMÍ DE MATARÓ IV (ROCALLA)	C/ Camí de Mataró, 115	C	Xarxa vianants	405
118	LLESSAMÍ (TRANSFORMADOR)	C/ Llessamí, 28	ST	Transformador	34
119	SERVEI TÈCNIC PP12	C/ Serra Vallmorena, 13	ST	Espai lliure	1.346
120	PATI CASAL PIFERRER	C/ Maria Teresa Recto i Civantos, 12-14	E	Equipament	250
121	TORRENT GALBANYA (Davant Institut)	C/ Torrent de la Galbanya, 11-13	C	Vialitat	110
122	RAFAEL RIERA PRATS - DEL PI	C/ Rafael Riera Prats - C/ Del Pi	C	Vialitat	92
123	PISOS MARE DE DEU DE MONTSERRAT	C/ Mare de Deu de Montserrat	C	Vialitat	193
124	APARCAMENT ALCALDE SAYOL	C/ Alcalde Jaume Sayol, 12	C	Vialitat	321
125	SANT JOAN - ÀNGELA PARERA	C/ Sant Joan, 1	C	Vialitat	43
126	CAN SABATES (EDIFICI NEGRE)	C/ Dr. Emili Masriera, 5	V	Espai lliure	249
127	ACCÉS POLIESPORTIU (ANTICA MASOVERIA)	C/ Sants Martirs, 16	E	Espai lliure	260
128	ESCALES PONS I ARENAS	C/ Pons i Arenas, 1-2	C	Xarxa vianants	47
129	ZONA VERDA PP12 (ACCÉS HORTES)	C/ Francesc Tosquellas i Albert, 4	V	Espai lliure	2.240
130	LLEIDA-PAPASSEIT	C/ Lleida, 30-38	C	Vialitat	86
200	CAMÍ DE CAN BOQUET	Polígon 02 Parcel·la 014	02 (Forestal)	Forestal	32.276
201	ROCA D'EN TONI II	Polígon 02 Parcel·la 025	03 (Agrícola)	Aparcament	3.223
202	ROCA D'EN TONI I	Polígon 02 Parcel·la 010	03 (Agrícola)	Arqueològic	612
203	CAMÍ DE CAL SENYOR	Polígon 02 Parcel·la 009	03 (Agrícola)	Forestal	1.463