



VILASSAR DE DALT

MUNICIPI INCORPORAT L'ANY 2016



AJUNTAMENT DE
VILASSAR DE DALT

INTRODUCCIÓ

Vilassar de Dalt és municipi adherit a Viles Florides des de l'any 2016, iniciativa de la Confederació d'Horticultura Ornamental de Catalunya que promou la transformació de racons, pobles i ciutats de Catalunya a través de la flor i la planta ornamental i busca millorar la qualitat de vida a través dels espais verds.

Aquest projecte posa en valor la protecció dels espais verds, la millora de la qualitat de vida, la consciència social vers polítiques sostenibles o el desenvolupament d'economies locals a través de l'atractiu dels parcs i jardins.

Els aspectes que es valoren són: el patrimoni vegetal i paisatgístic (diversitat, funcionalitat, integració...), el respecte pel medi ambient i la sostenibilitat (gestió de l'aigua, control de plagues, gestió de residus...), i elements relacionats amb l'ús social (activitat turística...).

Des del municipi de Vilassar de Dalt, s'entén l'adhesió a aquest projecte com un impuls i un valor afegit a les accions iniciades en relació al tractament del verd urbà públic. En aquest sentit, està en procés de redacció el Pla Director dels Espais Verds i l'Arbrat Viari per tal de disposar d'una eina de planificació actualitzada per millorar la gestió i manteniment d'aquests espais, document que té com principals objectius:

- Elaborar inventari dels espais verds
- Millorar els espais verds urbans i la qualitat de l'arbrat viaria amb criteris de sostenibilitat i eficiència
- Definir criteris de disseny i manteniment de les diferents unitats de gestió
- Definir pla d'inversions per a la millora i consolidació dels espais verds

El municipi de Vilassar de Dalt, situat a la vessant de marina de la Serralada Litoral, té una superfície propera als 9 km² que s'endinsa fins al vessant vallesà, si bé el nucli urbà, força compacte, només ocupa 1'8 km² (un 20% del terme municipal). Cal destacar que més de la meitat del terme municipal se situa dins l'àmbit del Pla Especial d'Espais d'Interès Natural.

El casc urbà està conformat per un centre històric que fa la funció de nucli al voltant del qual se situen, gairebé formant corones, els barris d'alta densitat (can Salvat, La Galbanya i El Pi) i les urbanitzacions de baixa densitat (Santa Maria, Sant Sebastià, La Cisa, Camp dels Hermanos, Les Oliveres, can Nolla...), incloent també, a sud-est, una important superfície destinada a la indústria.

Més enllà dels objectius del document tècnic específic del verd urbà, les actuacions a l'espai públic desenvolupades al municipi els darrers anys, tenen com a fites:

- Recuperació dels carrers i places com espais lliures de proximitat
- Foment d'una mobilitat sostenible i segura
- Creació d'entorns i hàbits saludables
- Foment del turisme cultural i familiar

En aquest sentit, cal entendre el verd urbà com un sistema d'espais de proximitat que connectin amb el verd del paisatge de l'entorn no urbanitzable (espais periurbans i PEIN), que generi un espai públic de qualitat (atenuació del clima, reducció del soroll, aportació de fauna, creació de paisatge variable –diversitat de percepcions i sensacions-) que afavoreixi les interaccions urbanes i la regeneració econòmica.

Per reforçar aquest objectius amb criteris tècnics, els darrers anys s'han redactat els següents documents:

- | | |
|---|---|
| - Pla d'Accessibilitat Urbana (inclou un apartat especial per als espais lliures) | Redactat per la Diputació de Barcelona. |
| - Pla Local de Seguretat Viària | Redactat per la DGT de la Generalitat de Catalunya. |
| - Projecte de Camins Escolars | Redactat per la Diputació de Barcelona. |
| - Pla Estratègic de Turisme | Redactat per DIPCAT (ADINTERRA SL) |



En resum, es tracta d'assolir un municipi habitable, on el verd urbà més enllà de la funció ornamental, tingui com a funció bàsica millorar la qualitat de vida dels seus habitants.

ACCIONS

1- Patrimoni vegetal i paisatgístic

1.1 Relació entre l'espai verd i enjardinat i el nombre d'habitants

Segons el darrer inventari d'espais lliures del municipi, es disposa de més de 275.000m² en sòl urbà. Considerant una població propera als 9.000 habitants, suposa una ràtio superior als 30 m² / habitant, molt superior als estàndards habituals.

1.2 Relació entre els recursos destinats al manteniment i la superfície verda i enjardinada.

Despesa manteniment total 282.565 €/any

Capítol I	237.500 €	Personal propi: 8 jardineros.
Capítol II	35.065 €	Gestió arbrat, tractament fitosanitaris, serveis externs, ...
Capítol VI	10.000 €	Millores parcs i jardins

Segons el darrer inventari d'espais lliures del municipi, es disposa de més de 275.000 m² en sòl urbà. Considerant una despesa de 282.565 €/any, suposa una relació de 1 € / m² / any.

1.6 Singularitat. Pla de Protecció i conservació

El Pla Especial del Patrimoni Arquitectònic i Ambiental. Inclou:

- Elements paisatgístics i naturals, grau de protecció E: jardins, vegetació, torrents, rieres i fonts.
- Arbres, grau de protecció J.
- Arbredes, grau de protecció K.

1.8 Inventari del patrimoni vegetal

S'inclou com a document bàsic del Pla Director del Verd Públic (en redacció). S'adjunta document annex.

2- Medi Ambient i sostenibilitat

2.1 La gestió de l'aigua: origen (xarxa, pous, pluja, ...)

L'inventari recull el tipus de rec i origen de l'aigua en cada àmbit, donant preferència a l'ús d'origen freàtic i automàtic.

2.2 Programes de control de plagues i malalties.

Per acord de Ple, el municipi ha deixat d'utilitzar el glifosat com a producte.

2.3 Neteja: estat de neteja des espais, presència de papereres, burilles, "grafitis", excrements, ...

Darrerament s'han instal·lat 3 zones d'esbarjo per a gossos delimitades dins espais lliures per millorar la convivència d'usos en aquests àmbits: Parc can Rafart, Zona verda can Nolla, Urbanització La Fornaca.



2.4 Gestió de residus (classificació, compostatge,)

Les restes de poda i manteniment d'arbustiva i pradera són recollides de forma selectiva i transportades a planta especialitzada de compostatge.

3- Activitats socials, explotació del turisme i comunicació

3.1 Estratègia de reforç i desenvolupament d'activitats turístiques en relació amb els espais enjardinats. Organització d'activitats que tenen com a marc els espais enjardinats.

El Parc de Can Rafart és l'espai municipal enjardinat que acull durant tot l'any moltes de les activitats educatives, culturals i festives del municipi.

Alguns exemples: Trobada de puntaires, Festa vertical, Festival Revela't, Festa Major dels Sants Màrtirs, Festa contra el càncer, Festival Menuts, Festes de les escoles, Festa de Sant Joan, Vetlles d'estiu, Festa Major dels Sants Genís.



Si bé can Rafart és el lloc principal de celebració d'actes a l'aire lliure, també es diversifiquen les activitats en altres espais lliures i carrers del municipi, juntament amb processos de foment d'aquests espais per al seu ús públic (peatonalització de places i carrers –Plaça del Teatre i C/ Francisc i Benet Artigas-, recuperació d'espais lliures – Les Escoles-).



3.2 La promoció del distintiu “Vila Florida”

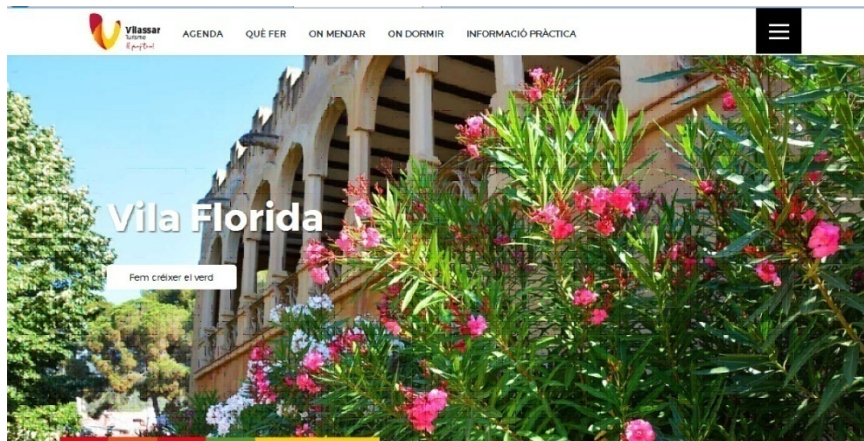
- Presència dels cartells acreditatius de “Vila Florida” en les entrades i sortides del municipi.



- Espai Viles Florides a la pàgina web del municipi (www.vilassar.cat)



- Espai Viles Florides a la pàgina web de turisme del municipi (www.vilassarturisme.cat)



- Promoció de #vilesflorides al facebook de Vilassar turisme (@vilassarTurisme- 563 seguidors) 7 publicacions des de l'octubre de 2016

Vilassar Turisme ha compartit una publicació de Montse Sanchiz Bosch.
Publicat per Georgina Fonts [P] · Data i hora: 14 abril 16:54 · ©

Guàiteu quina meravella de dibuix que ha fet la Montse Sanchiz Bosch de Vilassar de dalt, des del Parc de Can Rafart. Fins i tot ens atrevim a dir que ha millorat el paisatge i tot!!! És una grandíssima artista!! #vilesflorides #vilassarturisme

Vilassar Turisme
Publicat per Georgina Fonts [P] · Data i hora: 6 abril 11:00 · ©

Mostres de #primavera a #VilassarDeDalt 🌸
Rosa Maria Prats. #vilesflorides

Avui inaugurarem el primer dia d'abril una mica remullats i fent honor al refrany "A l'abril, gotes mil". Bon cap de setmana! #vilassartu 🌧️ "vkartadas" a Instagram (Vilassar de Dalt). #vilesflorides

Sí! La primavera ja és aquí! 🌸
Foto: "@mb_marta" a Instagram, a #CanRafart. #vilesflorides

Pàgina Missatges Avisos 2 Anàlisi Eines de publicació Configuració Ajuda

M'ha agradat Seguint Comparteix

Vilassar Turisme ha afegit 3 fotografies noves.
Publicat per Georgina Fonts · 19 · 14 març · €

Vilassar de Dalt presumeix dia a dia de formar part de les Viles Florides de Catalunya. I per fer-ne més ostentació, us animem a penjar fotografies que mostrin detalls florals de la vila amb l'etiqueta #Vilassaritu (a facebook o Instagram). Quan tinguem un bon recull, les publicarem 🌸🌸🌸



A 2 els agrada

A la gent també li agrada

- Cottleria Ester Corseteria Lenceria**
Botiga de roba de dones
- Molta Malta**
Arts i entreteniment
- See See barcelona**
Revista
- Government Organizations in Vilassar de Dalt, Spain

Vilassar Turisme
@vilassarturisme

Inici
Sobre la pàgina
Fotos
Resenyes
M'agrada
Vídeos
Publicacions
Serveis

Pàgina Missatges Avisos 2 Anàlisi Eines de publicació Configuració Ajuda

M'ha agradat Seguint Comparteix

Vilassar Turisme
Publicat per Georgina Fonts · 19 · 10 març · €

Des del mes de febrer que ja estan florint els ametllers a Vilassar de Dalt. Una estampa molt bucòlica que simbolitza la proximitat de la primavera. Teniu ganes de bon temps?
@guitartju a Instagram.
#vilassaritu #vilassardedalt



Vilassar Turisme
@vilassarturisme

Inici
Sobre la pàgina
Fotos
Resenyes
M'agrada
Vídeos
Publicacions
Serveis

Molta Malta
Arts i entreteniment

See See barcelona
Revista

Government Organizations in Vilassar de Dalt, Spain

Pages liked by this Page


- TecnoCampus Mataró-Maresme**
- Bouquet d'Alfolla**
- SEM Can Banús**

Pàgina Missatges Avisos 2 Anàlisi Eines de publicació Configuració Ajuda

M'ha agradat Seguint Comparteix

Vilassar Turisme ha afegit 6 fotografies noves.
Publicat per Carme Martínez · 27 / octubre / 2016 · €

Bon dia !! sabeu que #Vilassar ja forma part de Viles Florides ?? ens distingeix com a municipi que es vol implicar en la millora dels nostres jardins i espais públics. Som-hi !!
<http://vilassarturisme.cat/cat/noticies.html...> Mostra'n més...



Molta Malta
Arts i entreteniment

See See barcelona
Revista

Government Organizations in Vilassar de Dalt, Spain

Pages liked by this Page

- TecnoCampus Mataró-Maresme**
- Bouquet d'Alfolla**
- SEM Can Banús**

Català · Espanyol · English (USA)

3.3 L'organització d'esdeveniments relacionats amb els jardins i les plantes (concursos, tallers, ...)

- Exposició Formes i textures de la Natura – 4 al 26 de març 2017, Museu Arxiu de Vilassar de Dalt



The poster is a collage of nature photographs. The top left shows a silhouette of a person against a starry night sky with the Milky Way. The top right shows green fern fronds. The middle left shows a silhouette of a person against a starry night sky. The middle right shows three bare trees in a field. The bottom left shows a butterfly. The bottom right shows a close-up of a bird's head. The background is a textured, light blue surface.

FORMES I TEXTURES DE LA NATURA

2ª Mostra de la Societat Catalana de Fotògrafs de Natura

del 4 al 26 de març de 2017
Museu Arxiu de Vilassar de Dalt
(dissabtes de 12 a 14 h i de 18 a 20.30 h i diumenges de 12 a 14 h)
Presentació de l'exposició:
divendres 3 de març a les 20 h.

Generalitat de Catalunya
Departament de Territori i Sostenibilitat

AJUNTAMENT DE VILASSAR DE DALT

Museu Arxiu de Vilassar de Dalt

Departament de Territori i Sostenibilitat

Diputació Barcelona

Àrea de suport de l'Espai Natural de Catalunya

- Commemoració dels 40 anys dels Jardins de Sant Jordi – Festa Major dels Sants Màrtirs, 29 d’abril de 2017. Taller familiar de decoració del jardí amb materials reciclats.

COMMEMORACIÓ 40 ANYS DE LA CAMPANYA “UN JARDÍ PER A VILASSAR” (1977-2017)

dissabte 29 d’abril de 2017

A les 18 h. als jardinetes Sant Jordi

Taller infantil de decoració del jardí amb materials reciclats
(cal portar una ampolla de plàstic amb tap)

A les 19.30, a la sala d’exposicions de la Massa

Projecció de la pel·lícula gravada en súper 8 de la campanya
“Un jardí per a Vilassar” amb imatges dels anys 1975-1977



- Participació **Let's clean europe day** – 14 de maig 2017. Sortida familiar de neteja de l’entorn amb la col·laboració de diferents entitats del municipi.

- Setmana de la mobilitat sostenible - setembre 2016. Organització de diferents activitats, xerrades, tallers, intervencions en espai públic, passejades, concursos, etc.

Ruta Vilassar Industrial

dissabte 17 de setembre de 2016
a les 11.00 h
Biblioteca can Manyer

Inclou: visita comentada a la fàbrica de can Manyer, carrers de cases de còs i Teatre la Massa
Activitat gratuïta amb inscripció prèvia al
93 750 74 88 o turisme@vilassardelcat.cat

**MOBILITAT INTEL·LIGENT.
ECONOMIA POTENT.**

Setmana de la Mobilitat Sostenible i Segura
Del 16 al 22 de setembre
#mobilitat2016
[facebook.com/setmanadelaMobilitat](https://www.facebook.com/setmanadelaMobilitat)
[mobilitat.gencat.cat/setmana](https://www.mobilitat.gencat.cat/setmana)

EUROPEAN MOBILITY WEEK
16-22 SEPTEMBER 2016

AJUNTAMENT DE VILASSAR DE DALT
Vilassar del Dalt

Generalitat de Catalunya

Setmana de la Mobilitat Sostenible i Segura

#mobilitat2016
[facebook.com/setmanadelaMobilitat](https://www.facebook.com/setmanadelaMobilitat)
[mobilitat.gencat.cat/setmana](https://www.mobilitat.gencat.cat/setmana)

Del 16 al 22 de setembre

PEDALADA POPULAR (itinerari urbà)

dissabte 24 de setembre a les 11 h del matí
(Inscripcions i recollida de matricules a les 10 h)
Sortida i arribada a la Plaça de la Vila
(es farà una breu parada al circuit d'educació vial).
RECORDEU QUE CAL PORTAR CASC PER LA VOSTRA SEGURETAT

Pots afegir-te a la pedalada amb bici, a peu, amb patins o patinet!

A partir de les 10 h taller d'inspecció tècnica de bicicletes a càrrec de GRT Bikes i després de la pedalada foto de grup per a la Setmana de la Mobilitat i prova de bicicleta elèctrica!
A més a més, espai de lectura a la fresca!

Organitza: Policia Local, Ajuntament de Vilassar de Dalt
Col·laboren: Biblioteca Can Manyer, GRT bikes

EUROPEAN MOBILITY WEEK
16-22 SEPTEMBER 2016

AJUNTAMENT DE VILASSAR DE DALT

GRT BIKES

Generalitat de Catalunya

3.4 Programes o activitats d'educació ambiental per a escolars, veïns

- Campanya Nadal recollida selectiva de residus amb les escoles del municipi i els veïns. Arbre dels desitjos amb materials reciclats - desembre 2016.



- Formació agricultura ecològica entitats que participin projecte horts comunitaris – previst juliol 2017.

3.5 Accions de participació ciutadana

- Projecte participatiu de remodelació dels Jardins Anton Feliu – Febrer 2017. Primeres sessions de treball amb el Consell d'Infants Municipal.

ATUACIONS RECENTS

MILLORES D'ESPAIS LLIURES

Recuperació entorn capella i cementiri Sant Sebastià (municipalització)



Arranjament zona verda can Sabatés can Cabanyes



ESPAI PÚBLIC DESTINAT ALS VIANANTS

Reconversió de carrers en prioritat invertida (eliminant aparcament): C/ Murillo,



Recorreguts Camí Escolar (incentivant l'ús dels espais lliures)



PROJECTE PATI

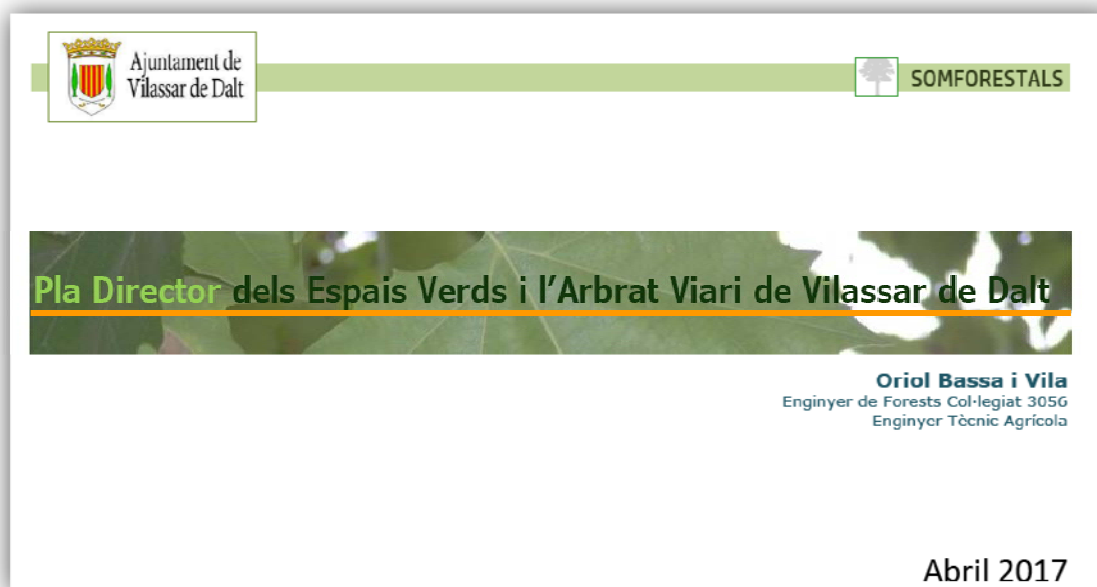
Remodelació del pati de la Llar d'Infants com espai educatiu: espai exterior saludable, amb ombra, racons i espais d'experimentació, ... i on poder observar els canvis que es produeixen en les diferents estacions de l'any.



ACTUACIONS EN CURS

GESTIÓ

Redacció del Pla de Gestió del Verd Públic (Inclou inventari d'espais lliures i Pla de poda)



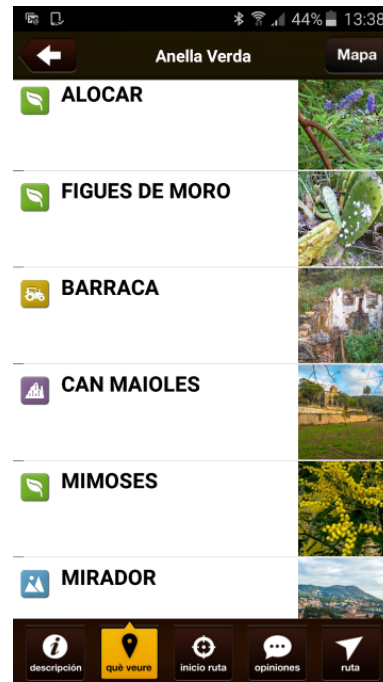
PROJECTES

Hortes comunitàries Pla de Vilassar (Inclou la creació d'un viver municipal d'arbustiva i un punt de reciclatge de restes vegetals)

ITINERARIS

Anella Verda (Natura Local)

Definició i difusió de recorregut periurbà, amb inici i final al casc urbà, indicant punts d'interès pel que fa a l'Arquitectura i la Flora.



RECUILL D'IMATGES











